

OBRAZAC

URBANISTIČKO-TEHNIČKI USLOVI

1	<p style="text-align: center;">Crna Gora OPŠTINA BAR Sekretarijat za urbanizam i prostorno planiranje</p> <hr/> <p>Broj: <u>07-332/24-625/3</u> Bar, <u>27.08.2024. godine</u></p>	
2	<p>Sekretarijat za urbanizam i prostorno planiranje Opštine Bar, na osnovu člana 74 Zakona o planiranju prostora i izgradnji objekata (»Sl. list CG«, broj 64/17, 44/18, 63/18, 11/19, 82/20, 86/22 i 04/23), člana 1 Uredbe o povjeravanju dijela poslova Ministarstva prostornog planiranja, urbanizma i državne imovine jedinicama lokalne samouprave (»Sl. list CG«, broj 012/24), DUP-a »Petovića Zabio« (»Sl. list CG« - Opštinski propisi br. 39/14) i podnietog zahtjeva Petović Sedata, iz Bara, izdaje:</p>	
3	<p>URBANISTIČKO-TEHNIČKE USLOVE za izradu tehničke dokumentacije</p>	
4	<p>Za građenje novog objekta na urbanističkoj parceli/lokaciji broj 19, u zahvatu DUP-a »Petovića Zabio«, u zoni »A«, blok 20. Veći dio katastarske parcele broj 4342/6 KO Kunje, u Baru, se nalazi u sklopu predmetne urbanističke parcele.</p> <p>Napomena: Konačna lokacija urbanističke parcele (koja katastarska parcela ili više katastarskih parcela ili njihovi dijelovi i sa kojom površinom ulaze u sastav UP) će se odrediti u fazi izrade tehničke dokumentacije, a nakon izrade geodetskog elaborata (Elaborata parcelacije) od strane ovlaštene geodetske organizacije koja posjeduje licencu.</p>	
5	<p>PODNOŠILAC ZAHTJEVA:</p>	<p>Petović Sedat, iz Bara</p>
6	<p>POSTOJEĆE STANJE</p> <p>U svemu prema Izvodu iz DUP-a »Petovića Zabio«, (grafički prilog »Postojeće korišćenje preostora«), izdatom od strane ovog Sekretarijata, a koji čine sastavni dio ovih uslova.</p>	
7	<p>PLANIRANO STANJE</p>	
7.1.	<p>Namjena parcele odnosno lokacije</p>	
	<p>Parcela se nalazi u zoni <u>mješovite namjene</u>.</p> <p><u>Objekti mješovite namjene</u></p> <p>Na površinama mješovite namjene planirana je izgradnja objekata stanovanja, turizma i ugostiteljstva, komercijalnih djelatnosti kao što su trgovina, usluge i servisi, parkinga i garaža za smještaj vozila korisnika prostora.</p> <p>S obzirom da je planom višeg reda prostor namijenjen turističkom stanovanju</p>	



preovlađujuća namjena će biti stanovanje i turizam, koji će se realizovati kroz izgradnju smještajnih jedinica – stanova i turističkih jedinica u okviru postojećih i novih objekata.

Stambeni i turistički kapaciteti su organizovani kao jedna ili više smještajnih jedinica u pojedinim objektima. Stambeni objekti su namijenjeni za stalno ili povremeno stanovanje.

Turistički kapaciteti u okviru mješovite namjene će se organizovati kao kuće za iznajmljivanje ili turistički apartmani. Predviđene kategorije ugostiteljskih objekata su restorani, picerije, konobe i caffè barovi.

Turistički apartmani za iznajmljivanje će se isključivo izdavati turistima na određeno vrijeme. Turistički apartman mora biti potpuno opremljen, sa odvojenim kupatilom i kuhinjom ili čajnom kuhinjom. Apartmani mogu biti dvosobni, jednosobni i studio apartmani.

Komercijalni sadržaji većeg obima obezbijediće se u objektima mješovite namjene u zoni B.

U okviru poslovnog prostora moguće je obezbijediti sadržaje kao što su:

- prodavnice prehrambenih proizvoda
- prodavnice ličnih usluga
- zanatske usluge
- ugostiteljstvo
- specijalizovane trgovine.

Površina poslovnog prostora ne ograničava se u cilju stvaranja brojnije ponude raznih sadržaja, što doprinosi poboljšanju kvaliteta usluga šire zone.

Broj objekata na parceli

Na urbanističkim parcelama je moguće graditi jedan ili više objekata. Na urbanističkim parcelama čiji oblik to dozvoljava predlaže se izgradnja kuća u nizu.

Gabarit planiranih objekata:

Urbanističke parcele mješovite namjene površine do 300m² su najvećim dijelom parcele na kojima je predviđena legalizacija postojećih ili već započetih objekata.

- objekte organizovati kao slobodnostojeće objekte na parceli;
- planirati zauzetost urbanističkih parcela do 30%;
- predviđena spratnost objekata je do P+1;
- koeficijent izgrađenosti parcele planirati do 0.8;
- parkiranje vozila predvideti na urbanističkoj parceli, na parkingu ili u garaži u objektu.

Urbanističke parcele mješovite namjene površine 300m² do 600m² su dijelom parcele na kojima je predviđena legalizacija postojećih objekata, a dijelom parcele za izgradnju novih objekata.

- objekte organizovati kao slobodnostojeće objekte na parceli ili kuće u nizu;
- planirati zauzetost urbanističkih parcela do 30%;
- predviđena spratnost objekata je do P+2;
- koeficijent izgrađenosti parcele planirati do 1,2;
- parkiranje vozila predvideti na urbanističkoj parceli, na parkingu ili u garaži u objektu.

Urbanističke parcele mješovite namjene površine veće od 600m² su najvećim dijelom parcele za izgradnju novih objekata.

- objekte organizovati kao slobodnostojeće objekte na parceli ili kuće u nizu;
- planirati zauzetost urbanističkih parcela do 30%;
- predviđena spratnost objekata je do P+3;
- koeficijent izgrađenosti parcele planirati do 1.2;



	<ul style="list-style-type: none"> ▪ parkiranje vozila predvideti na urbanističkoj parceli, na parkingu ili u garaži u objektu. <p>Planirani kapaciteti definisani za predmetnu urbanističku parcelu pojedinačno, prikazani su u tabeli.</p> <p>Napomena: Shodno Zakonu o planiranju prostora i izgradnju objekata, do donošenja plana generalne regulacije Crne Gore za lokaciju namijenjenu planskim dokumentom za stanovanje, odnosno za poslovnu djelatnost, urbanističko-tehnički uslovi mogu se izdati za hotel, u skladu sa Pravilnikom o bližem sadržaju i formi planskog dokumenta, kriterijumima namjene površina, elementima urbanističke regulacije i jedinstvenim grafičkim simbolima ("Službeni list CG", br. 24/10 i 33/14). U tom slučaju osnovni urbanistički parametri (indeks izgrađenosti, indeks zauzetosti, spratnost odnosno visina objekta i odnos prema građevinskoj liniji) definisani planskim dokumentom ostaju nepromijenjeni.</p>
--	--

7.2.	Pravila parcelacije
	<p>Predmetna urbanistička parcela je grafički i geodetski definisane koordinatama prelomnih tačaka, datim u grafičkom prilogu »Plan parcelacije, regulacije i nivelacije«. Urbanistička parcela obuhvata jednu ili više katastarskih parcela, a može se formirati i od dijela katastarske parcele (slučaj dijeljenja postojeće parcele u cilju omogućavanja izgradnje novog objekta).</p> <p>Ukoliko postoji međusobna usaglašenost susjeda dozvoljava se spajanje više urabanističkih parcela.</p> <p>Kapaciteti objekata određivaće se za novu površinu saglasno dozvoljenim planiranim kapacitetima na pojedinim urbanističkim parcelama.</p>

7.3.	Građevinska i regulaciona linija, odnos prema susjednim parcelama
	<p>Utvrđene su u svemu prema Izvodu iz DUP-a »Petovića Zabio«, izdatom od strane ovog Sekretarijata, a koji čine sastavni dio ovih uslova.</p> <p>Građevinska linija utvrđuje se ovim planom u odnosu na osovine saobraćajnica, a predstavlja liniju do koje je dozvoljeno graditi objekat. Građevinska linija je definisana koordinatama prelomnih tačaka u grafičkom prilogu <i>Plan parcelacije, regulacije i nivelacije</i>. Građevinske linije određuju površinu, zonu za gradnju, unutar koje je dozvoljeno graditi a prema parametrima iz plana.</p> <p>Ukoliko na urbanističkoj parceli nije grafički definisana građevinska linija, minimalno rastojanje od granica urbanističke parcele je 2m. U slučajevima kad građevinska linija nije grafički definisana moguće je graditi na ivici parcele, ili na rastojanju manjem od 2m, jedino uz pismenu saglasnost graničnih susjeda. Erkeri, terase, balkoni i drugi istureni djelovi objekata ne mogu prelaziti građevinsku liniju, kao ni minimalna definisana odstojanja od bočnih i zadnjih ivica urbanističke parcele.</p>

8	PREPORUKE ZA SMANJENJE UTICAJA I ZAŠTITU OD ZEMLJOTRESA, KAO I DRUGE USLOVE ZA ZAŠTITU OD ELEMENTARNIH NEPOGODA I TEHNIČKO-TEHNOLOŠKIH I DRUGIH NESREĆA
	<p>Mjere zaštite od seizmičkih razaranja obuhvataju planiranje, projektovanje i izvođenje objekata i građevinskih radova, u skladu sa standartima MEST EN 1998-1 i nacionalnim standardom MEST EN 1998-1/NA, kako bi se obezbijedili da su: ljudski životi zaštićeni, oštećenja ograničena, objekti od značaja za civilnu zaštitu ostanu u upotrebljivom stanju.</p> <p>Da bi se obezbijedila stabilnost objekta, kao i prihvatljiv nivo seizmičkog rizika obavezno je:</p>



1. U skladu sa Zakonom o geološkim istraživanjima (»Službeni list RCG«, broj 28/93, 27/94 i 26/07) i Pravilnikom o sadržaju projekata geoloških istraživanja (»Službeni list RCG«, broj 68/23) izraditi Elaborat o geofizičkim istraživanjima tla, kojim se detaljno utvrđuju geološke, seizmološke i seizmotektonske karakteristike lokacije, seizmičke karakteristike geološkog modela lokacije, proračun dinamičkog odziva geološkog modela tla lokacije za seizmičku pobudu, amplitudno – frekventne karakteristike seizmočkog odziva, projektne seizmečke parametre za analizu konstrukcije po eurokodu MEST EN 1998/1NA, kao i drugi podaci neophodni za seizmičku sigurnost objekta.

2. U skladu sa Zakonom o geološkim istraživanjima (»Službeni list RCG«, broj 28/93, 27/94 i 26/07) i Pravilnikom o sadržaju projekata geoloških istraživanja (»Službeni list RCG«, broj 68/23) izraditi Elaborat o inženjersko - geološkim karakteristikama tla, kojim se detaljno određuju geomehaničke karakteristike tla, nivo podzemnih voda i drugi geomehanički podaci od značaja za sigurnost objekta i diferencijalno slijeganje tla.

U cilju zaštite od elementarnih nepogoda postupiti u skladu sa Zakonom o zaštiti i spašavanju (»Sl. list Crne Gore«, br. 13/07, 05/08, 86/09, 32/11, 54/16, 146/21 i 3/23), smjernicama iz „Nacionalne strategije za vanredne situacije“ koja predstavlja osnovni strateški dokument iz ove oblasti, Pravilnikom o mjerama zaštite od elementarnih nepogoda (»Sl. list CG«, br. 79/04), Zakonom o zapaljivim tečnostima i gasovima (»Sl. list Crne Gore«, br. 26/10 i 48/15) i Zakonom o zaštiti i zdravlju na radu (»Sl. list Crne Gore«, br. 34/14).

Gradilište organizovati tako da se ne remeti život i rad u susjednim objektima. Investitor i izvođač su obavezni da preduzmu sve zakonom predviđene mjere obezbijeđenja i organizacije gradilišta. Pri izvođenju radova preduzeti sve potrebne mjere zaštite radnika, građana i vozila, a zaštnim mjerama omogućiti odvijanje pješačkog i motornog saobraćaja, te javne površine koristiti samo uz prethodno pribavljene potrebne saglasnosti. Na mjestima gdje je izvršeno isjecanje regulisanih površina, iste dovesti u prvobitno stanje.

Zbog izražene seizmičnosti područja statiku računati na IX stepen MCS skale.

Konstrukciju novih objekata oblikovati na savremen način bez miješanja sistema nošenja po spratovima, sa jednostavnim osnovama i sa jasnom seizmičkom koncepcijom.

Izbor fundiranja novih objekata prilagoditi zahtjevima sigurnosti, ekonomičnosti i funkcionalnosti objekta. Posebnu pažnju posvetiti mjerama antikorozivne zaštite.

9 USLOVI I MJERE ZAŠTITE ŽIVOTNE SREDINE

Poštovati Zakon o procjeni uticaja na životnu sredinu (»Sl. list CG«, br. 75/18), Zakon o životnoj sredini (»Sl. list CG«, br. 52/16 i 73/19), Zakon o zaštiti prirode (»Sl. list CG«, br. 54/16), Uredbu o projektima za koje se vrši procjena uticaja na životnu sredinu (»Sl. list RCG«, br. 20/07, »Sl. list CG«, br. 47/13 i 53/14) kao i podzakonske akte koji proizilaze iz zakona.

10 USLOVI ZA PEJZAŽNO OBLIKOVANJE

Uređenje urbanističke parcele obraditi kao poseban dio projekta u skladu sa izvodom iz DUP-a »Petovića Zabio«.

Uređenje parcele

Na urbanističkoj parceli slobodne površine oko objekata urediti u duhu vrtne arhitekture primorja. Prostor treba oplemeniti autohtonim i egzotičnim rastinjem, uvažavajući prirodno naslijeđe. Preporuka Plana je da se urbanističke parcele ne



ograđuju, ili da se primjenjuju zelene ograde. Efekat ograđivanja na pojedinim djelovima postići kombinacijom prirodnog i uređenog zelenila radi formiranja zaštićenih ambijenata. Teren oko objekata, potporne zidove, terase i druge površine treba izvesti na način da se ne narušava izgled naselja, te da se ne promijeni prirodno oticanje vode na štetu susjednog zemljišta, odnosno susjednih građevina.

Najveća visina potpornog zida ne može biti veća od 2,0m. U slučaju da je potrebno izgraditi potporni zid veće visine, tada je isti potrebno izvesti u terasama, s horizontalnom udaljenošću zidova od minimum 1,5m, a teren svake terase ozeleniti.

Zelenilo individualnih stambenih objekata (ZO)

Ovaj tip zelenila vezan je za objekte za porodično i višeporodično stanovanje, uz mogućnost da se dio kuće iznajmljuje turistima. S tim u skladu, organizacija parcele mora biti takva da se omogući zadovoljenje potreba svih korisnika objekta.

Smjernice za projektovanje zelenih površina i izdavanje UTU uslova:

- Planirati minimum 40% zelenih površina
- Bilo da se radi o kombinaciji stambenog prostora kuće sa poslovnim prostorom (koji može koristiti ista porodica, ili drugi korisnik u najmu), sa turističkim apartmanima koji se sezonski iznajmljuju ili pak s ugostiteljskim dijelom (restoran, kafana i sl.), prilikom korišćenja slobodnih, otvorenih površina parcele, različiti korisnici imaju različite zahtjeve, pa je stoga poželjno unaprijed predvidjeti i razdvojiti navedene dijelove koliko god je to moguće. Tako je poželjno fizički razdvojiti ulaze u pojedine dijelove slobodnih površina parcele. Ukoliko prostor dozvoljava, unutar vrta razdvojiti i cjelinu ulaza i prilaznih puteva od terase i prostora za boravak u vrtu.
- Kod objekata u kojima je vise korisnika potrebno je slobodni prostor fizički (zelenom ogradom, pergolom, pregradnim panoom ili vertikalnim zelenilom) podijeliti na nekoliko cjelina, tako da svaka jedinica ima svoj dio slobodnog prostora kojim raspolaže.
- Prostor za odmor locirati dalje od objekta, tamo gdje se može smjestiti paviljon, pergola i sl.
- Za ozelenjavanje koristiti voćke i dekorativne vrste: *Magnolia grandiflora*, *Magnolia liliflora*, *Gardenia jasminoides*, *Juniperus horisontalis* var. *Glauca*, *Rosa Marlana*, *Pinus mugo* var. *mugus*, *Pittosporum tobira* itd. Preporuka je da se na granici parcele, umesto zidane ograde podižu žive ograde, od vrsta *Pittosporum tobira*, *Prunus laurocerasus*, *Laurus nobilis* i sl. visine 80-100 cm ili kombinacija sa zidanom ili žičanom ogradom.

11

USLOVI I MJERE ZAŠTITE NEPOKRETNIH KULTURNIH DOBARA I NJIHOVE ZAŠTIĆENE OKOLINE

Ukoliko se prilikom izvođenja radova naiđe na nalazište ili nalaze za koje se može pretpostaviti da mogu imati arheološko značenje, prema članu 87. Zakona o zaštiti kulturnih dobara (Sl. list CG, br. 49/10, 40/11, 44/17 i 18/19), pravno ili fizičko lice koje neposredno izvodi radove, dužno je da prekine radove, obezbijedi nalazište, odnosno nalaze od eventualnog oštećenja, uništenja i od neovlašćenog pristupa drugih lica, sačuva otkrivene predmete na mjestu nalaženja u stanju u kojem su nađeni do dolaska ovlašćenih lica, odmah prijavi nalazište, odnosno nalaz Upravi za zaštitu kulturnih dobara, najbližoj javnoj ustanovi za zaštitu kulturnih dobara, organu uprave nadležnom za poslove policije i saopšti sve relevantne podatke u vezi sa mjestom i položajem nalaza u vrijeme otkrivanja i o okolnostima pod kojim su otkriveni.

12

USLOVI ZA LICA SMANJENE POKRETLJIVOSTI I LICA SA INVALIDITETOM

U procesu projektovanja neophodno je pridržavati se Pravilnika o bližim uslovima i načinu prilagođavanja objekata za pristup i kretanje lica smanjene pokretljivosti (Sl. list CG, br. 10/10 i 11/15)



13	USLOVI ZA POSTAVLJANJE I GRADNJU POMOĆNIH OBJEKATA
	U cilju stvaranja slobodnog i uređenog prostora ukupne zone zahvata DUP-a, planira se postepeno uklanjanje pomoćnih objekata. Predviđeno je da se prostor za sve potrebe stanovanja obezbjeđuje u sklopu objekata.
14	USLOVI ZA OBJEKTE KOJI MOGU DA UTIČU NA BEZBJEDNOST VAZDUŠNOG SAOBRAĆAJA
	/
15	USLOVI ZA OBJEKTE KOJI MOGU DA UTIČU NA PROMJENE U VODNOM REŽIMU
	/
16	MOGUĆNOST FAZNOG GRAĐENJA OBJEKTA
	Izgradnja kapaciteta u okviru urbanističkih parcela može se raditi, u cjelosti ili fazno, shodno zahtjevu Investitora, tek nakon obezbjeđenja uslova priključenja.
17	USLOVI ZA PRIKLJUČENJE NA INFRASTRUKTURU
	U svemu prema izvodu iz DUP-a »Petovića Zabio«, izdatom od strane ovog Sekretarijata, a koji čine sastavni dio ovih uslova. Vodovodne i kanalizacione, elektro i tk instalacije u objektu i izvan njega projektovati u skladu sa važećim propisima i standardima, a priključenje objekta na infrastrukturne sisteme projektovati prema uslovima dobijenim od nadležnih javnih preduzeća.
17.1.	Uslovi priključenja na elektroenergetsku infrastrukturu
	<u>Elektroenergetska infrastruktura:</u> Upućuje se investitor da pri izradi tehničke dokumentacije (idejni projekat ili glavni projekat) mora poštovati Tehničke preporuke EPCG i to: <ul style="list-style-type: none"> • Tehnička preporuka za priključenje potrošača na niskonaponsku mrežu TP-2 (dopunjeno izdanje); • Tehnička preporuka – Tipizacija mjernih mjesta; • Uputstvo i tehnički uslovi za izbor i ugradnju ograničivača strujnog opterećenja; • Tehnička preporuka TP-1b-Distributivna transformatorska stanica DTS- EPCG 10/04 kV. <p>Tehničke preporuke dostupne su na sajtu EPCG. Investitor je obavezan da od Elektrodistribucije Bar pribavi potvrdu o ometanju/neometanju elektroenergetskih instalacija na urbanističkoj parceli/lokaciji.</p>
17.2.	Uslovi priključenja na vodovodnu i kanalizacionu infrastrukturu
	<u>Hidrotehnička infrastruktura:</u> Investitor je obavezan da od svom trošku projektuje i izgradi minimum hidrotehničku infrastrukturu, potrebnu za neometano funkcionisanje objekta, zbog nedostatka iste, a do izgradnje Planom planiranih infrastrukturnih objekata. Realizacijom vodovodne i kanalizacione mreže, obavezno je priključenje objekata u skladu sa uslovima propisanim planskim dokumentom i saglasnošću J.P. »Vodovod i kanalizacija« Bar, na glavni projekat. Kao alternativna-privremena rješenja projektovati cistijernu za vodu i vodonepropusnu septičku jamu ili ekološki bioprečistivač, shodno sledećim uslovima: Septička jama



otpadne vode ako je specifična potrošnja vode 140 l/stanovnik/dan; zavisno hidrauličkom proračunu i dnevnom kapacitetu septičke jame predvidjeti jednokomorna, dvokomorna odnosno trokomorna septička jamu; zidove i dno jame uraditi nabijenim betonom; unutrašnju stranu zida omalterisati cementnim malterom do crnog sjaja, kako bi se onemogućilo isticanje tečnosti u teren; postaviti ventilacione glave za odvođenje gasova, koji mogu biti ekspozivni; septičku jamu pokriti betonsko-armiranom pločom, sa propisanim otvorom i poklopcem za crpljenje; obezbijediti nepropustljivost septičke jame, jer se desava da uslijed nesavjesnog rada, jame propuštaju nečistu tečnost i dolazi do zagađenja podzemnih voda.

Ekološki bioprečištač

2. Adekvatnog kapaciteta, zavisno od proračuna maksimalnog broja stanovnika koji će boraviti u

objektu; kvalitet otpadne vode koji se ispušta u recipijent treba da je u skladu sa Pravilnikom o kvalitetu i sanitarno-tehničkim uslovima za ispuštanje otpadnih voda u recipijent i javnu kanalizaciju, načinu i postupku ispitivanja kvaliteta otpadnih voda, minimalnom broju ispitivanja i sadržaju izvještaja o utvrđenom kvalitetu otpadnih voda ("Službeni listu CG", br. 45/2008 i 9/2010, 26/12 i 52/12); proizvođač uređaja mora da posjeduje sertifikat o kvalitetu otpadne vode koja izlazi iz uređaja i da su dopuštene koncentracije opasnih i štetnih materija u otpadnim vodama koje se smiju ispuštati u skladu sa Pravilnikom.

17.3. Uslovi priključenja na saobraćajnu infrastrukturu

U svemu prema izvodu iz DUP-a »Petovića Zabio«.

17.4. Ostali infrastrukturni uslovi

Elektronska komunikacija: Upućuje se investitor da, pri izradi tehničke dokumentacije iz oblasti elektronskih komunikacija, mora poštovati sledeće pravilnike:

- Zakon o elektronskim komunikacijama (»Sl. list CG«, br. 40/13, 56/13, 2/17 i 49/19) i ostalih propisa koji su donešeni na osnovu njega;
- Pravilnik o širini zaštitnih zona i vrsti radio koridora u kojima nije dopušteno planiranje i gradnja drugih objekata (»Sl. list CG«, br. 33/14), kojim se propisuju način i uslovi određivanja širine zaštitnih zona elektronskih komunikacionih mreža, elektronske komunikacione infrastrukture i povezane opreme i radio koridora u čijoj zoni nije dopušteno planiranje i gradnja drugih objekata;
- Pravilnik o tehničkim i drugim uslovima za projektovanje, izgradnju i korišćenje elektronske komunikacione mreže, elektronske komunikacione infrastrukture i povezane opreme u objektima (»Sl. list CG«, br. 41/15), kojim se propisuju tehnički i drugi uslovi za projektovanje, izgradnju i korišćenje elektronske komunikacione mreže, elektronske komunikacione infrastrukture i povezane opreme u poslovnim i stambenim objektima;
- Pravilnik o uslovima za planiranje, izgradnju, održavanje i korišćenje pojedinih vrsta elektronskih komunikacionih mreža, elektronske komunikacione infrastrukture i povezane opreme, koji propisuju uslovi za planiranje, izgradnju, održavanje i korišćenje pojedinih vrsta elektronskih komunikacionih mreža, elektronske komunikacione infrastrukture i povezane opreme u Crnoj Gori;
- Pravilnik o zajedničkom korišćenju elektronske komunikacione infrastrukture i povezane opreme, (»Sl. list CG«, br. 52/14), kojim se propisuju uslovi i način zajedničkog korišćenja elektronske komunikacione infrastrukture i povezane opreme, kao i mjere za povećanje razpoloživosti slobodnih kapaciteta u toj infrastrukturi.



Obaveza je investitora da poštuje propise koji se odnose na zaštitu i izgradnju elektronske komunikacione infrastrukture i elektronskih komunikacionih mreža, odnosno Zakona o elektronskim komunikacijama („Službeni list Crne Gore“ broj: 40/13, 56/13, 2/17 i 49/19) i ostalih propisa koji su doneseni na osnovu njega. U tom smislu posebno ističemo članove 43 i 44 citiranog Zakona o elektronskim komunikacijama. Sajt na kome se nalaze relevantni propisi u skladu sa kojim se obavlja izrada tehničke dokumentacije <http://www.ekip.me/regulativa/>. Podaci o postojećem stanju elektronske komunikacione infrastrukture, koje je potrebno zaštititi, mogu se naći na internet stranici Agencije i preko portala <http://geoportal.ekip.me/>, preko kojeg sve zainteresovane strane mogu da zatraže i otvaranje korisničkog naloga, kako bi pristupili georeferenciranoj bazi podataka elektronske komunikacione infrastrukture. Uputstvo za registraciju korisnika je dato na navedenom linku.

18 **POTREBA IZRADE GEODETSKIH, GEOLOŠKIH (GEOTEHNIČKIH, INŽENJERSKO- GEOLOŠKIH, HIDROGEOLOŠKIH, GEOMEHANIČKIH I SEIZMIČKIH) PODLOGA, KAO I VRŠENJA GEOTEHNIČKIH ISTRAŽNIH RADOVA I DRUGIH ISPITIVANJA**

U skladu sa Zakonom o geološkim istraživanjima (»Službeni list RCG«, broj 28/93, 27/94 i 26/07) i Pravilnikom o sadržaju projekata geoloških istraživanja (»Službeni list RCG«, broj 68/23) izraditi:

1. Elaborat o geofizičkim istraživanjima tla, kojim se detaljno utvrđuju geološke, seizmološke i seizmotektonske karakteristike lokacije, seizmičke karakteristike geološkog modela lokacije, proračun dinamičkog odziva geološkog modela tla lokacije za seizmičku pobudu, amplitudno – frekventne karakteristike seizmočkog odziva, projektne seizmečke parametre za analizu konstrukcije po eurokodu MEST EN 1998/1NA, kao i drugi podaci neophodni za seizmičku sigurnost objekta.

2. Elaborat o inženjersko - geološkim karakteristikama tla, kojim se detaljno određuju geomehantičke karakteristike tla, nivo podzemnih voda i drugi geomehantički podaci od značaja za sigurnost objekta i diferencijalno slijeganje tla. Izgradnji objekata mora da prethodi detaljno geomehantičko ispitivanje terena, a tehničku dokumentaciju raditi isključivo na osnovu detaljnih geodetskih snimaka terena, geoloških i hidrogeoloških podataka, kao i rezultata o geomehantičkim ispitivanjima tla.

Prilikom izgradnje objekata u cilju obezbedjenje stabilnosti terena, potrebno je izvršiti odgovarajuće saniranje terena, ako se za to pojavi potreba.

Da bi se omogućila izgradnja objekata i uređenje terena, prije realizacije definisane ovim Planom, potrebno je izvršiti razčišćavanje i nivelaciju terena, regulisanje odvodnih kanala i komunalno opremanje zemljišta.

19 **POTREBA IZRADE URBANISTIČKOG PROJEKTA**

/

20 **URBANISTIČKO-TEHNIČKI USLOVI ZA ZGRADE SADRŽE I URBANISTIČKE PARAMETRE**

Oznaka urbanističke parcele	UP 19, blok 20, zona "A".
Površina urbanističke parcele	325,00m ²
Maksimalni indeks zauzetosti	0,3
	Max.pov. pod objektom 97,00m ²



<p>Bruto građevinska površina objekata (max BGP)</p>	<p style="text-align: right;">390,00m²</p> <p>Izgradnja objekata Osnovni kriterijum za buduću izgradnju biće planiranje kapaciteta, koji će se u skladu sa definisanom namjenom prostora planirati na urbanističkim parcelama, u okviru zadatih površina – maksimalne zauzetosti urbanističke parcele, maksimalne iskorišćenosti urbanističke parcele i spratnosti objekata, kao i obezbeđenja potrebnog broja parking mjesta.</p> <p>Opšti uslovi za izgradnju</p> <ul style="list-style-type: none"> ▪ gabarite objekata projektovati u skladu sa zadatim veličinama zauzetosti terena, spratnosti i bruto građevinske površine; ▪ u okviru maksimalne bruto građevinske površine planiranih objekata uračunati ukupnu površinu otvorenog i zatvorenog korisnog prostora, koji je planiran u svim etažama objekta (suteran-prizemlje-sprat); ▪ ostavlja se mogućnost planiranja podruma; ▪ površina garažnog prostora i tehničkih prostorija ne obračunava se u bruto građevinsku površinu objekta.
<p>Maksimalna spratnost objekata</p>	<p style="text-align: center;">P+2 (prizemlje plus dva sprata)</p> <p>Etaže mogu biti podzemne i nadzemne. Podzemne etaže mogu biti podrum i suteran, a nadzemne etaže mogu biti prizemlje i spratovi. Podrum ne ulazi u obračun maksimalne spratnosti i ukupne maksimalne visine objekta.</p> <p>Podrum je ukopani dio objekta čiji se prostor nalazi ispod poda prizemlja, odnosno suterana. Podrum može, ukoliko je zbog konfiguracije terena neophodno, nadvisiti kotu terena, trotoara max 1.00m. Ukoliko se radi o denivelisanom terenu, relevantnom kotom terena smatra se najniža kota konačno uređenog i nivelisanog terena oko objekta. Objekat može imati više podrumskih etaža. Ukoliko je namjena podruma garažiranje, tehničke prostorije i pomoćne prostorije - ostave, njegova površina ne ulazi u obračun max. indeksa izgrađenosti i zauzetosti. Za sve ostale namjene površina podruma se uračunava u BGP.</p> <p>Horizontalni gabariti podruma mogu biti veći od suterenskog i nadzemnog dijela objekta i mogu ići do 2 m udaljenosti od granice urbanističke parcele.</p> <p>Suteran je podzemna etaža zastupljena kod</p>



objekata koji su izgrađeni na denivelisanom terenu i kao takva predstavlja gabarit sa tri strane ugrađen u teren, dok je na jednoj strani kota poda suterena poklapa sa kotom terena ili odstupa od kote terena maksimalno za 1.00 m. Uređeni teren iza objekta mora se u potpunosti naslanjati na objekat i ne može biti od objekta odvojen potpornim zidom (škarpom). Ukoliko je namjena suterena garažiranje, tehničke prostorije i pomoćne prostorije - ostave, njegova površina ne ulazi u obračun max. indeksa izgrađenosti i zauzetosti. Za sve ostale namjene površina suterena se računa u BGP. Građevinska linija suterena se poklapa sa građevinskom linijom nadzemnog dijela objekta. Nije dozvoljena naknadna prenamjena garaža i tehničkih prostorija u suterenu u druge namjene.

Prizemlje je prva etaža sa visinom poda jednakom ili višom od okolnog uređenog terena, tj. prva etaža iznad suterena. Za stambene objekte kota poda prizemlja je maksimalno 1.00m, a za poslovne objekte maksimalno 0.20m iznad kote konačno uređenog i nivelisnog terena oko objekta.

Sprat je svaka etaža između prizemlja i potkrovlja/ krova.

Ukoliko krovna konstrukcija i visina sljemena omogućavaju organizovanje prostora tavana u svrhu stanovanja, taj prostor ulazi u obračun bruto razvijene građevinske površine sa 100% i kao takav mora biti prepoznat u planiranim indeksima izgrađenosti za tretiranu parcelu (tavan ne ulazi u obračun spratnosti objekta).

Maksimalna visinska kota objekta

U svemu prema izvodu iz DUP-a »Petovića Zabio« - grafičkom prilogu »Plan parcelacije, regulacije i nivelacije«.

Visinska regulacija definisana je maksimalnom spratnošću odnosno maksimalno dozvoljenom visinom objekta na svim urbanističkim parcelama.

Podrum ne ulazi u obračun maksimalne spratnosti i ukupne maksimalne visine objekta.

Podrum može, ukoliko je zbog konfiguracije terena neophodno, nadvisiti kotu terena, trotoara max 1.00m. Ukoliko se radi o denivelisanom terenu, relevantnom kotom terena smatra se najniža kota konačno uređenog i nivelisanog terena oko objekta.



Objekat može imati više podrumskih etaža. Kota poda suterena na jednoj strani poklapa se sa kotom terena ili odstupa od kote terena maksimalno za 1.00 m.

Visina poda prizemlja je jednaka ili viša od okolnog uređenog terena. Za stambene objekte kota poda prizemlja je maksimalno 1.00m, a za poslovne objekte maksimalno 0.20m iznad kote konačno uređenog i nivelisnog terena oko objekta.

Maximalno dozvoljena visina objekta mjeri se od najniže kote okolnog konačno uređenog i nivelisanog terena ili trotoara uz objekat do kote sljemena ili vijenca ravnog krova.

U analitičkim tablicama za svaku urbanističku parcelu određen je maksimalan broj etaža. Dozvoljava se i manji broj.


Nivelacija se bazira na postojećoj nivelaciji terena.

- U slučajevima kad je maksimalna spratnost objekta dvije etaže to znači da je maksimalno dozvoljena visina objekta 9m a maksimalna spratnost iskazana kroz etaže Su+P ili P+1
- U slučajevima kad je maksimalna spratnost objekta tri etaže to znači da je ukupna maksimalno dozvoljena visina objekta 11m a maksimalna spratnost iskazana kroz etaže Su+P+1 ili P+2
- U slučajevima kad je maksimalna spratnost objekta četiri etaže to znači da je maksimalno dozvoljena visina objekta 14 m a maksimalna spratnost iskazana kroz etaže Su+P+2 ili P+3.
- **Napomena:** Ukoliko je na grafičkom prilogu *Plan parcelacije, regulacije i nivelacije* i u analitičkim podacima navedena spratnost npr. P+2 to je spratnost od tri etaže (11m) i ona može biti Su+P+1 ili P+2, a u zavisnosti od konfiguracije terena i planom propisanih urbanističkih parametara za predmetnu urbanističku parcelu. Gore navedene smjernice važe i za spratnost od dvije i četiri etaže.

Najveća visina etaže za obračun visine građevine, mjerena između gornjih kota međуетažnih konstrukcija iznosi:

- za garaže i tehničke prostorije do 3m
- za stambene etaže do 3.5m
- za poslovne etaže do 4.5m



		<p>- izuzetno za osiguranje prolaza za pristup interventnih i dostavnih vozila, visina prizemne etaže na mjestu prolaza iznosi 4.5m.</p>
	<p>Parametri za parkiranje odnosno garažiranje vozila</p>	<p>Potrebe za parkiranjem, saglasno zahtjevu Investitora, treba rješavati unutar parcela. Za objekte koji zahtijevaju više parking mjesta parkiranje treba prvenstveno rješavati parking garažama u sklopu objekta.</p>
	<p>Smjernice za oblikovanje i materijalizaciju, posebno u odnosu na ambijentalna svojstva područja</p>	<p>Arhitektonsko oblikovanje objekata mora se prilagoditi postojećem ambijentu. Objekti se moraju oblikovati u skladu sa lokalnim tradicionalnim oblicima, bojama i materijalima. Oblikovanje objekata treba uskladiti sa pejzažom i sa tradicionalnom slikom naselja.</p> <p>Obradu fasada objekata raditi od odgovarajućih materijala kvalitetnih tehničkih karakteristika, koji garantuje adekvatnu zaštitu enterijera objekta. Na fasadama objekata predvidjeti obradu fasade sa detaljima kamene obloge, karakteristične za podneblje i ambijent. Kamen uvijek koristiti uz omalterisane djelove i tremove, stolariju ili druge drvene elemente.</p> <p>Kod adaptacije postojećih objekata potrebno je koristiti prirodne materijale podižući kvalitet pejzaža. Prozore i vrata dimenzionirati prema klimatskim uslovima (uz osiguranje otvora za atraktivne vizure dimenzionirati otvore s ciljem štednje toplote/hladnoće i koristiti tradicionalnu stolariju).</p> <p>Arhitektonske volumene objekata potrebno je pažljivo projektovati sa ciljem dobijanja homogene slike naselja i grada.</p> <p>Enterijeri poslovnih prostora moraju biti u odgovarajućem odnosu sa objektom u kome se nalaze.</p> <p>Izlozi treba da su u skladu sa susjednim izlozima i arhitekturom konkretnog objekta.</p> <p>Visine objekata su date na grafičkim priložima kao spratnost objekata uz pretpostavljen disciplinovan odnos korisnika, naročito kod novoplanirane gradnje, vodeći računa o susjednim objektima i opštoj slici naselja i grada.</p> <p>Krovovi mogu biti kosi – dvovodni ili četvorovodni, sa nagibima krovnih ravni maksimalno do 25 (preporuka je 22°). Moguće je raditi i ravan krov, po mogućnosti sa ozelenjenim krovnim ravnama i krovnim</p>



	<p>Uslovi za unapređenje energetske efikasnosti</p>	<p>baštama.</p> <p>U procesu projektovanja neophodno je pridržavati se Zakona o efikasnom korišćenju energije (»Službeni list CG«, br. 57/14, 03/15)</p> <p>U cilju racionalnog korišćenja energije treba iskoristiti sve mogućnosti smanjenja korišćenja energije. Pri izgradnji koristiti savremene termoizolacione materijale, kao bi se smanjila potrošnja toplotne energije. Predvidjeti mogućnost korišćenja solarne energije.</p> <p>Kao sistem protiv pretjerane insolacije koristiti održive sisteme (zasjenu škurama, građevinskim elementima, zelenilom i dr.) kako bi se smanjila potrošnja energije za vještačku klimatizaciju.</p> <p>Drvorecima smanjiti uticaj vjetrova i obezbijediti neophodnu zasjenu u ljetnjim mjesecima. Inkorporiranjem zelenih masa u strukturu objekata omogućiti korisnicima prostora kontakt sa prirodom.</p> <p>Predvidjeti drvorede ili zelenu tampon zonu između saobraćajnica i građevinskih struktura.</p> <p>Suspenziju smeća i otpada vršiti u okviru organizacije komunalne djelatnosti;</p>
--	---	---

21	DOSTAVLJENO: Podnosiocu zahtjeva, u spise predmeta, urbanističko-građevinskoj inspekciji i arhivi.	
----	---	--

22	OBRADIVAČI URBANISTIČKO-TEHNIČKIH USLOVA:	Samostalna savjetnica I, Arh. Sabaheta Divanović, dipl.ing.
----	--	--

23	OVLAŠĆENO SLUŽBENO LICE:	Arh. Sabaheta Divanović, dipl.ing.
----	---------------------------------	------------------------------------

24	M.P. 	potpis ovlašćenog službenog lica 
----	--	---

25	PRILOZI	
----	----------------	--

	<ul style="list-style-type: none">- Grafički prilozi iz planskog dokumenta- Tehnički uslovi d.o.o. »Vodovod i kanalizacija« - Bar- Saobraćajno - tehnički uslovi Sekretarijata za komunalne poslove i saobraćaj Opštine Bar- List nepokretnosti i kopija katastarskog plana	
--	--	--



Crna Gora
O P Š T I N A B A R

Sekretarijat za urbanizam i prostorno planiranje

Broj: 07-332/23-625/3
Bar, 27.08.2024.godine

IZVOD IZ DUP-a »PETOVICA ZABIO«

ZA URBANISTIČKU PARCELU BROJ »19«, U ZONI »A«, BLOK »20«

Ovjerava:
Ovlašćeno službeno lice
* *Saništafa savjetnica I,*



Arh. **Sabaheta Divanović**, dipl. ing.

LEGENDA:

-  GRANICA ZAHVATA PLANA
-  GRANICA MORSKOG DOBRA
-  GRANICE KATASTARSKIH PARCELA
-  BROJ KATASTARSKIH PARCELA
-  INDIVIDUALNO STANOVANJE
-  ŠUMA - MAKIJA
-  NEIZGRABENI PROSTOR
-  TURISTIČKO STANOVANJE
-  POSTOJEĆI OBJEKTI KOJI SE ZADRŽAVAJU
-  POSTOJEĆI OBJEKTI KOJI SE RUŠE

CAU
Centar za Arhitekturu i Urbanizam

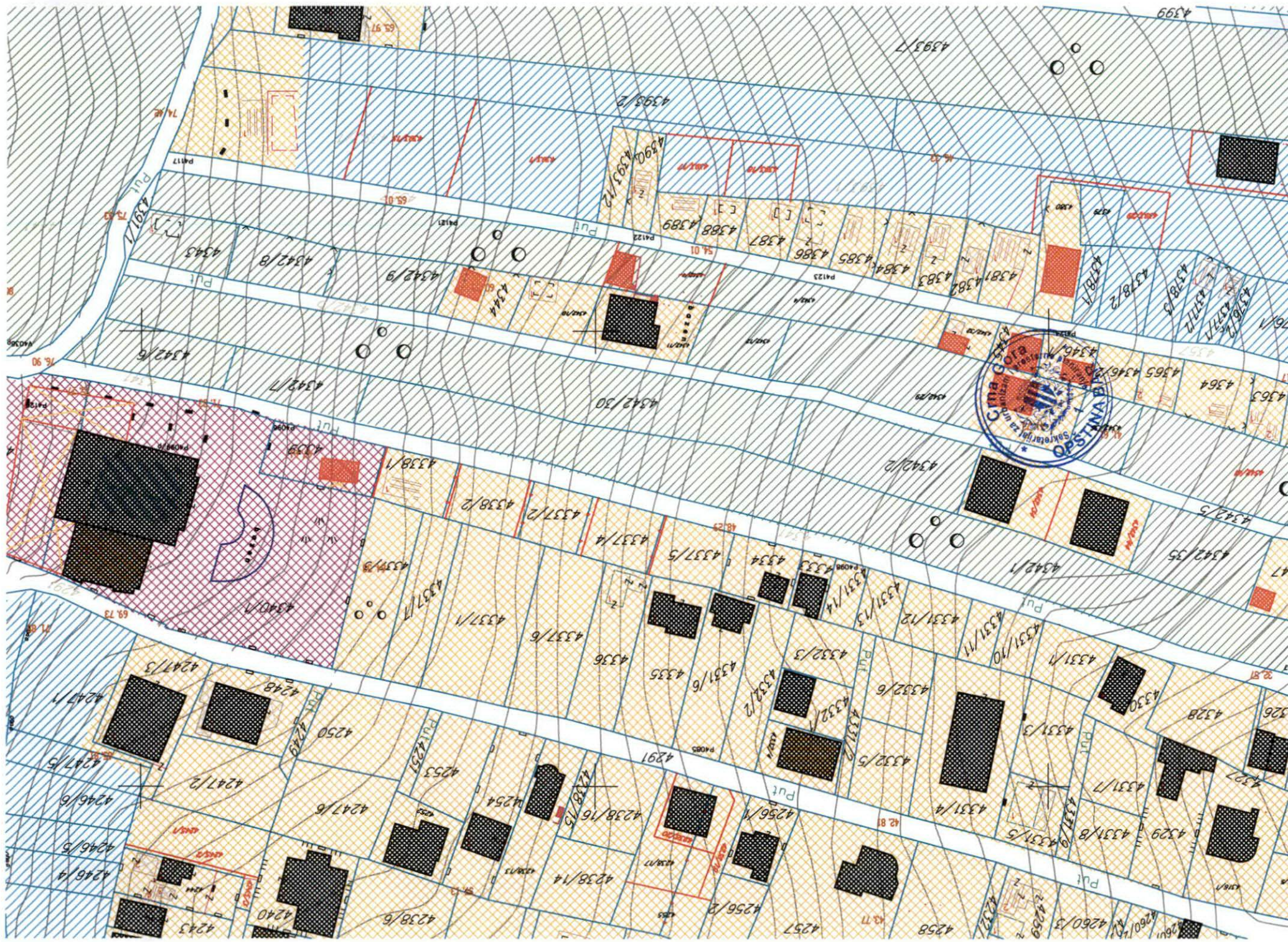
SKUPŠTINA OPŠTINE BAR

Broj : 030 - 546
Bar, 24.12.2014. godine



detaljni urbanistički plan:
"PETOVIĆA ZABIO"

obradnik/izlazač	CAU Centar za Arhitekturu i Urbanizam	
neručilac	OPŠTINA BAR	Centar za Arhitekturu i Urbanizam Bulevar Oslobođenja 10 81000 Bar BEOGRAD, 2014. g.



LEGENDA:

-  GRANICA ZAHVATA PLANA
-  GRANICA MORSKOG DOBRA
-  GRANICA URBANISTIČKE PARCELE
- UP4** BROJ URBANISTIČKE PARCELE
- 18** BROJ URBANISTIČKOG BLOKA
-  GRANICA URBANISTIČKOG BLOKA
-  POSTOJEĆI OBJEKTI

-  HOTEL
-  TURISTIČKO NASELJE
-  SPORT I REKREACIJA
-  MJEŠOVITA NAMJENA
-  CENTRALNE DJELATNOSTI
-  JAVNE ZELENE POVRŠINE
-  OBJEKTI HIDROTEHNIČKE INFRASTRUKTURE
-  STJENOVITA OBALA

SAOBRAĆAJ

-  SAOBRAĆAJNICA
-  TROTOAR
-  PJEŠAČKE POVRŠINE
-  KOLSKO-PJEŠAČKE POVRŠINE
-  OBALNO ŠETALIŠTE - LUNGO MARE

CAU
Centar za Arhitekturu i Urbanizam

SKUPŠTINA OPŠTINE BAR

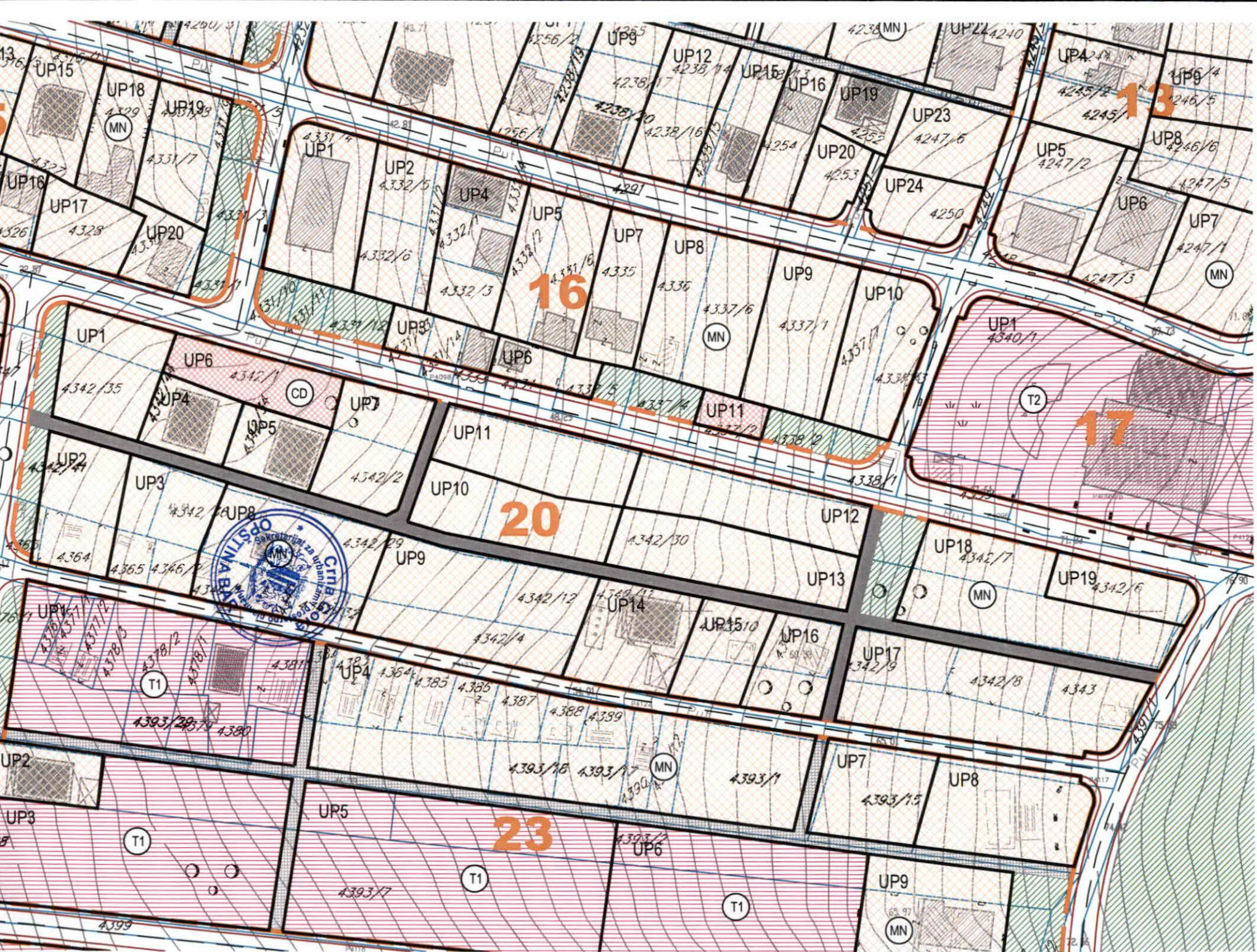
Broj : 030 - 546
Bar, 24.12.2014. godine

PREDSJEDNIK
Osman Subašić, s.r.



detaljni urbanistički plan:
"PETOVIĆA ZABIO"

Ime i broj plana	CAU Centar za Arhitekturu i Urbanizam	
Opština	OPŠTINA BAR	Opština Bar, Crna Gora Bar, 24.12.2014. Broj: 030 - 546 Datum: 24.12.2014. g. Detaljni urbanistički plan



16

17

20

23



UP15
UP18
UP19
UP16
UP17
UP20

UP1
UP2
UP4
UP5
UP7
UP8
UP9
UP10

UP13
UP14
UP15
UP16
UP19
UP23
UP24
UP5
UP6
UP7
UP8

UP1
UP2
UP3
UP4
UP5
UP6
UP7
UP8
UP11

UP1
UP18
UP19

UP9
UP10
UP12
UP13
UP14
UP15
UP16
UP17

UP2
UP3
UP4
UP5
UP6
UP7
UP8
UP9

LEGENDA:

-  GRANICA ZAHVATA PLANA
-  GRANICA MORSKOG DOBRA
-  GRANICA URBANISTIČKE PARCELE
-  BROJ URBANISTIČKE PARCELE
-  BROJ URBANISTIČKOG BLOKA
-  GRANICA URBANISTIČKOG BLOKA
-  POSTOJEĆI OBJEKTI
-  GRAĐEVINSKA LINIJA
-  MAKSIMALNA SPRATNOST OBJEKATA
-  JAVNE ZELENE POVRŠINE
-  STJENOVITA OBALA
- SAOBRAĆAJ**
-  SAOBRAĆAJNICA
-  TROTOAR
-  PJEŠAČKE POVRŠINE
-  KOLSKO-PJEŠAČKE POVRŠINE
-  OBALNO ŠETALIŠTE - LUNGO MARE

CAU
Centar za Arhitekturu i Urbanizam

SKUPŠTINA OPŠTINE BAR

Broj : 030 - 546
Bar, 24.12.2014. godine

PREDSJEDNIK
Osman Subašić, s.r.



detaljni urbanistički plan:
"PETOVIĆA ZABIO"

izradio je/la	CAU Centar za Arhitekturu i Urbanizam	izradio je/la	CAU Centar za Arhitekturu i Urbanizam
lokacije	OPŠTINA BAR	opština / mesto izdavanja	Bar, 24. decembar 2014. g.
		opština / mesto izdavanja	Bar, 24. decembar 2014. g.

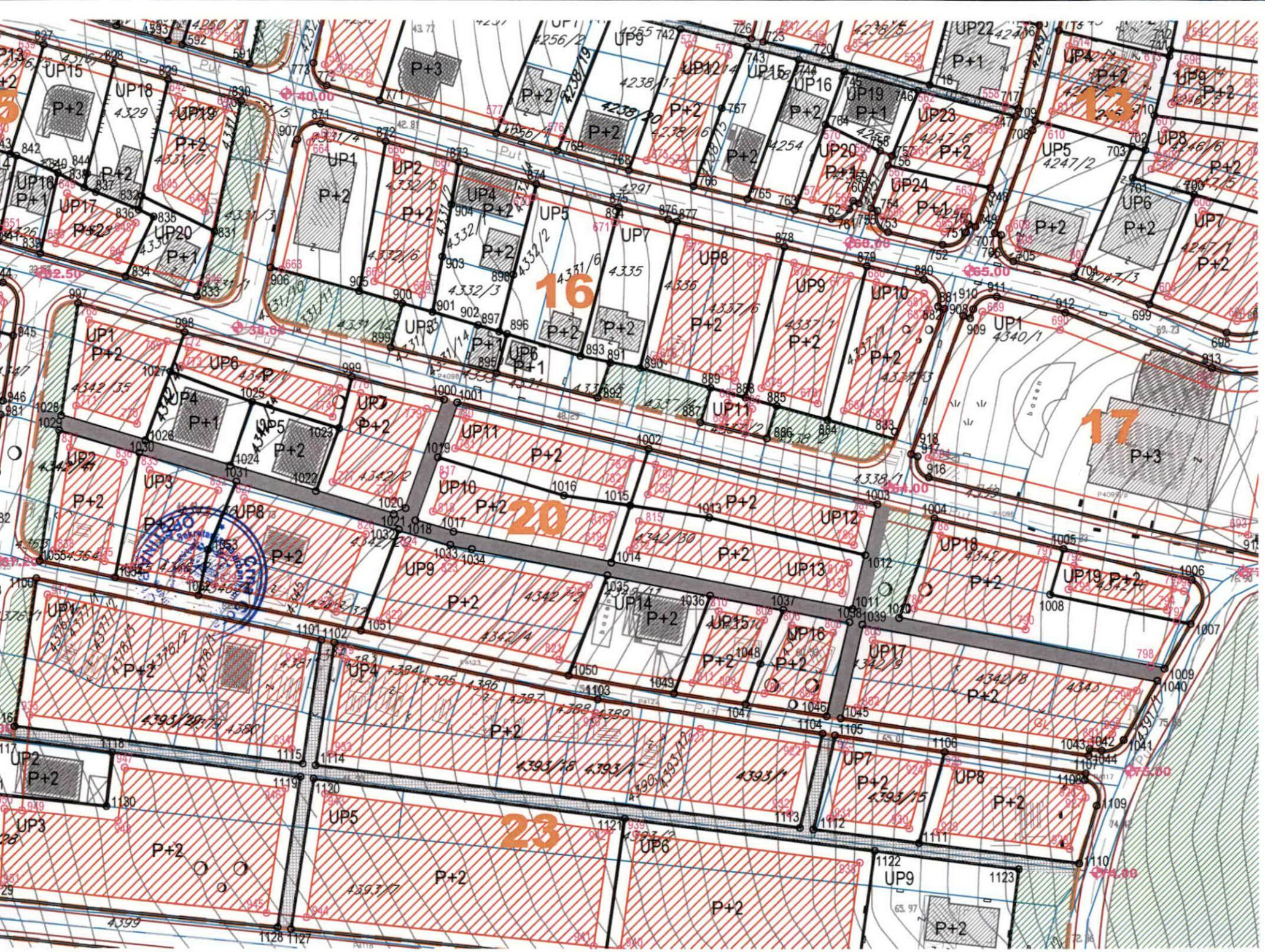
KOORDINATE TAČAKA URBANISTIČKE PARCELE

1005 6595882.09 4650713.43
1006 6595910.57 4650706.47
1007 6595910.30 4650696.63
1008 6595879.11 4650703.24

KOORDINATE TAČAKA GRAĐEVINSKE LINIJE

792 6595884.41 4650709.73
793 6595883.16 4650704.42
794 6595905.02 4650699.79
795 6595906.47 4650704.50
796 6595908.84 4650703.94
797 6595907.20 4650697.28

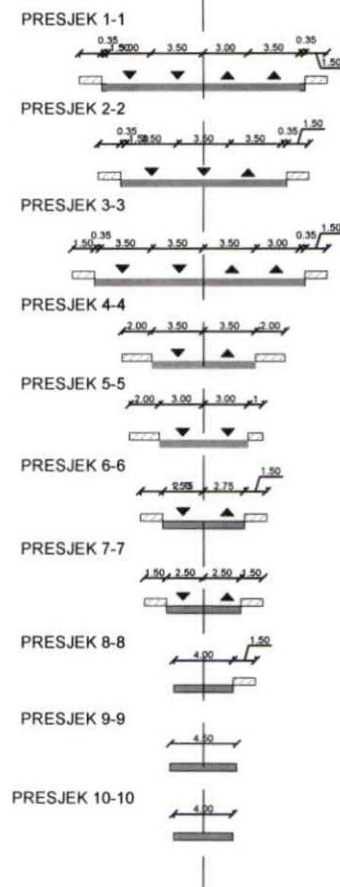




LEGENDA:

- GRANICA ZAHVATA PLANA
- GRANICA MORSKOG DOBRA
- GRANICA URBANISTIČKE PARCELE
- UP4 BROJ URBANISTIČKE PARCELE
- 18** BROJ URBANISTIČKOG BLOKA
- GRANICA URBANISTIČKOG BLOKA
- POSTOJEĆI OBJEKTI

POPREČNI PRESJECI



SKUPŠTINA OPŠTINE BAR

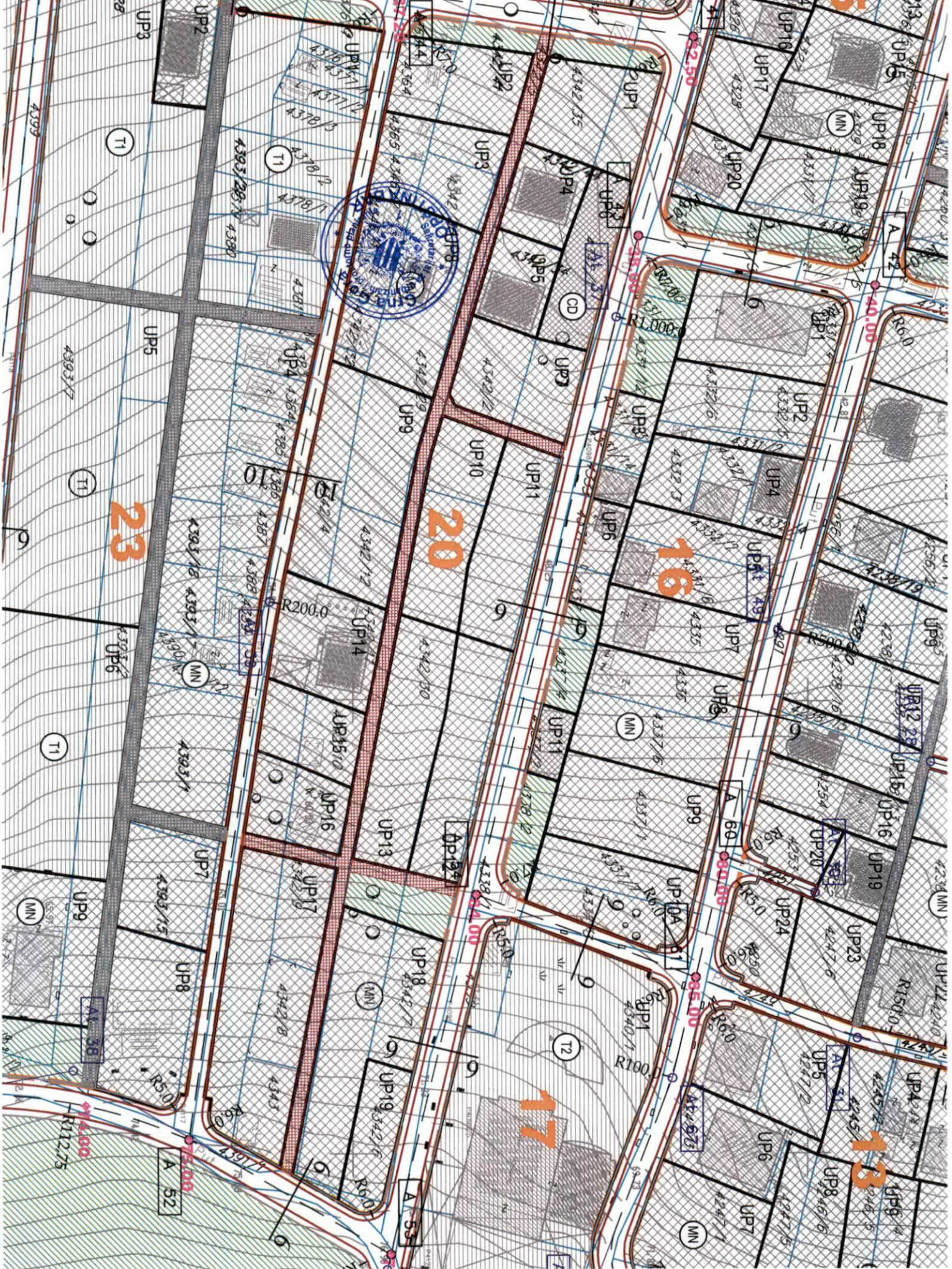
Broj : 030 - 546
Bar, 24.12.2014. godine

PREDSJEDNIK
Osman Subašić, s.r.



detaljni urbanistički plan:
"PETOVIĆA ZABIO"

Izdavač: Opština Bar	CAU Centar za Arhitekturu i Urbanizam	Projekat: detaljni urbanistički plan
Naručilac: Opština Bar	Opština Bar	Bar, 24. decembar 2014. g. godina izdavanja projekta



23

20

16

17

13



TI

TI

CD

TI

TI

MN

T2

MN

UP2

UP3

UP5

UP6

UP9

UP8

UP7

UP17

UP16

UP15

UP14

UP10

UP11

UP3

UP4

UP2

UP1

UP18

UP17

UP10

UP19

UP15

UP1

UP2

UP4

UP4

UP7

UP8

UP9

UP10

UP24

UP23

UP6

UP7

UP18

UP19

UP15

UP1

UP2

UP4

UP4

UP7

UP8

UP9

UP10

UP24

UP23

UP6

UP7

UP8

UP9

4399

43937

43918

43901

43931

43903

43903

43903

43903

4378

4378

4378

4378

4378

4378

4378

4378

4378

4378

4378

4378

4378

4378

4378

4378

4378

4378

4378

4378

4378

4378

4378

4378

4378

4378

4378

4378

4378

4378

4378

4378

4378

4378

4378

4378

4378

4378

4378

4378

4378

4378

4378

4378

4378

4378

4378

4378

4378

4378

4378

4378

4378

4378

4378

4378

4378

4378

4378

4378

4378

4378

4378

4378

4378

4378

4378

4378

4378

4378

4378

4378

4378

4378

4378

4378

4378

4378

4378

4378

4378

4378

4378

4378

4378

4378

4378

4378

4378

4378

4378

4378

4378

4378

4378

4378

4378

4378

4378

4378

4378

4378

4378

4378

4378

4378

4378

4378

4378

4378

4378

4378

4378

4378

4378

4378

4378

4378

4378

4378

4378

4378

4378

4378

4378

4378

4378

4378

4378

4378

4378

4378

4378

4378

4378

4378

4378

4378

4378

4378

4378

4378

4378

4378

4378

4378

4378

4378

4378

4378

4378

4378

4378

4378

4378

4378

4378

4378

4378

4378

4378

4378

4378

4378

4378

4378

4378

4378

4378

4378

4378

4378

4378

4378

4378

4378

4378

4378

4378

4378

4378

4378

4378

4378

4378

4378

4378

4378

4378

4378

4378

4378

4378

4378

4378

4378

4378

4378

4378

4378

4378

4378

4378

4378

4378

4378

4378

4378

4378

4378

4378

4378

4378

4378

4378

4378

4378

4378

4378

4378

4378

4378

4378

4378

4378

4378

4378

4378

4378

4378

4378

4378

4378

4378

4378

4378

4378

4378

4378

4378

4378

4378

4378

4378

4378

4378

4378

4378

4378

4378

4378





LEGENDA:

-  GRANICA ZAHVATA PLANA
-  GRANICA MORSKOG DOBRA
-  GRANICA URBANISTIČKE PARCELE
-  BROJ URBANISTIČKE PARCELE
-  BROJ URBANISTIČKOG BLOKA
-  GRANICA URBANISTIČKOG BLOKA
-  POSTOJEĆI OBJEKTI
-  OBALNO ŠETALIŠTE - LUNGO MARE

ATMOSFERSKA KANALIZACIJA

-  PLANIRANO STANJE

FEKALNA KANALIZACIJA

-  PLANIRANO STANJE - FEKALNA KANALIZACIJA
-  PLANIRANI FEKALNI POTISNI CJEVOVOD
-  PPOV PETOVIČA ZABIO - VARIJANTNO RJEŠENJE
-  FEKALNA CRPNA STANICA - RJEŠENJE PREMA GUP-U

HIDROTEHNIČKA INFRASTRUKTURA - vodovod:

-  PLANIRANO STANJE - VODOVOD
-  IZMJESTENI REGIONALNI VODOVOD
-  PLANIRANI REGIONALNI VODOVOD
-  REGULATOR PROTOKA I PRITISKA
-  PROTIVPOŽARNI HIDRANTI
-  CRPNA STANICA

CAU
Centar za Arhitekturu i Urbanizam

SKUPŠTINA OPŠTINE BAR

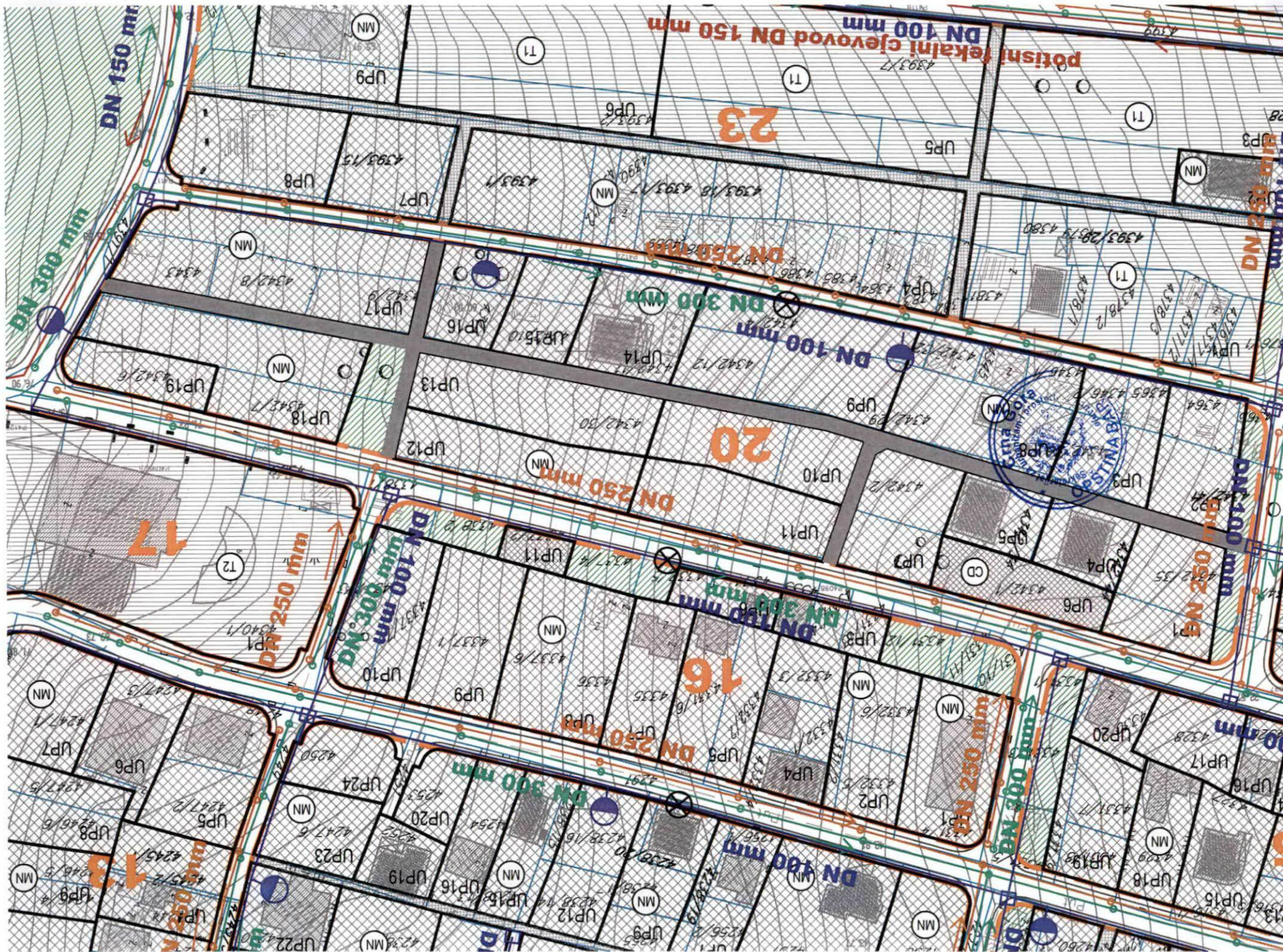
Broj : 030 - 546
Bar, 24.12.2014. godine

PREDSJEDNIK
Osman Subašić, s.r.



detaljni urbanistički
"PETOVIČA ZABIO"





izradio plan	CAU Centar za Arhitekturu i Urbanizam	
napisao	OPŠTINA BAR	
		Opština Bar, 19140 godina br. 030/2014 Bar, 24. Decembar 2014. g. godina izradio plan



LEGENDA:

-  GRANICA ZAHVATA PLANA
-  GRANICA MORSKOG DOBRA
-  GRANICA URBANISTIČKE PARCELE
-  BROJ URBANISTIČKE PARCELE
-  BROJ URBANISTIČKOG BLOKA
-  GRANICA URBANISTIČKOG BLOKA
-  POSTOJEĆI OBJEKTI
-  OBALNO ŠETALIŠTE - LUNGO MARE

ELEKTRONSKE KOMUNIKACIJE

-  POSTOJEĆA TELEKOMUNIKACIONA KANALIZACIJA SA OPTIČKIM KABLOM
-  PLANIRANO TELEKOMUNIKACIONO OKNO
-  PLANIRANA TELEKOMUNIKACIONA KANALIZACIJA SA 4 PVC CJEVI 110mm
-  NUMERACIJA PLANIRANOG TELEKOMUNIKACIONOG OKNA

CAU
Centar za Arhitekturu i Urbanizam

SKUPŠTINA OPŠTINE BAR

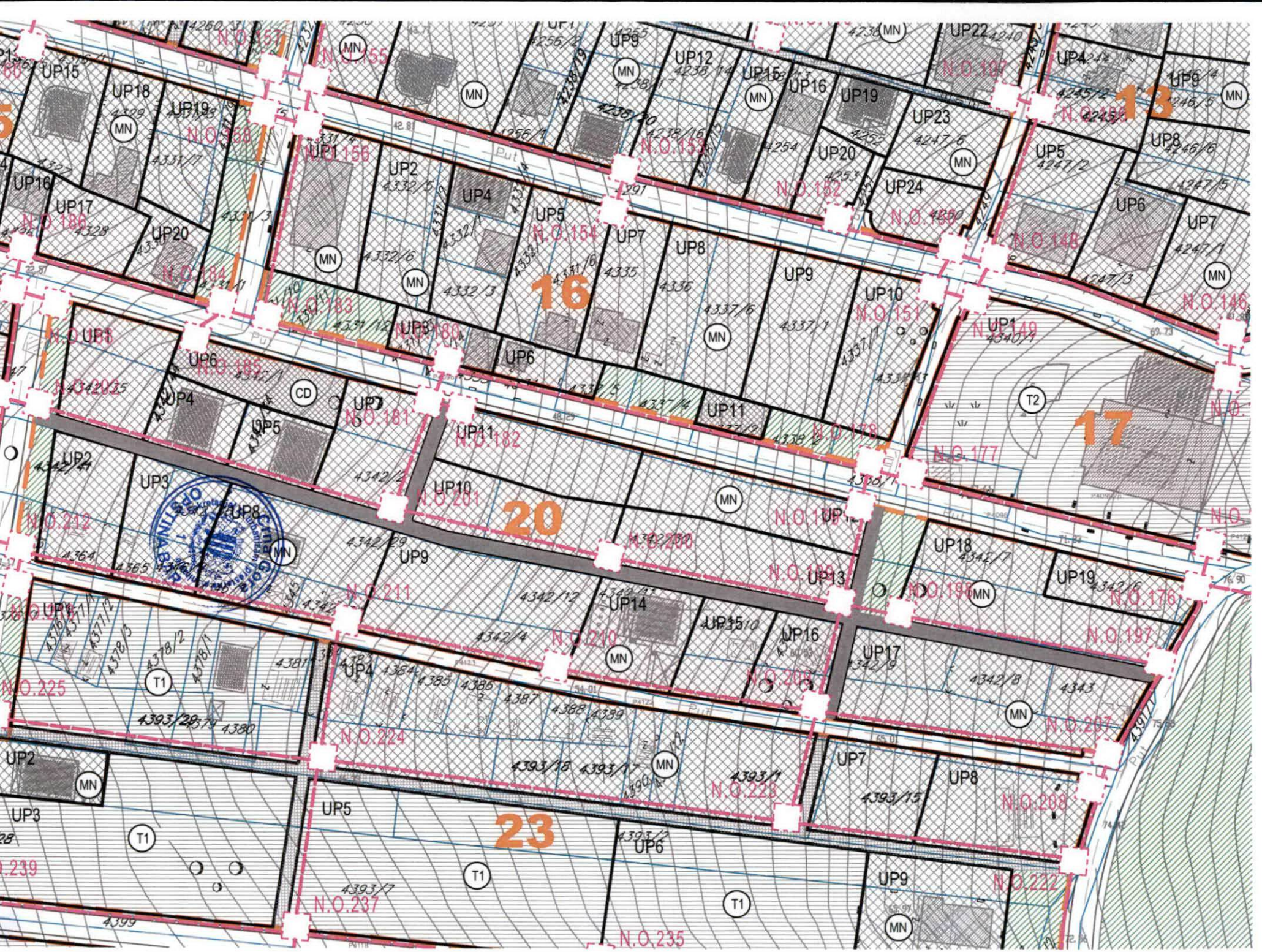
Broj : 030 - 546
Bar, 24.12.2014. godine

PREDSJEDNIK
Osman Subašić, s.r.



detaljni urbanistički plan
"PETOVIĆA BAR"

općinski plan	CAU Centar za Arhitekturu i Urbanizam	
općina	OPŠTINA BAR	održano u javnoj sjednici br. 030/14 Bar, 24. decembar 2014. g. građevinsko-urbanistički plan



LEGENDA:

-  GRANICA ZAHVATA PLANA
-  GRANICA MORSKOG DOBRA
-  GRANICA URBANISTIČKE PARCELE
-  BROJ URBANISTIČKE PARCELE
-  BROJ URBANISTIČKOG BLOKA
-  GRANICA URBANISTIČKOG BLOKA
-  POSTOJEĆI OBJEKTI
-  OBALNO ŠETALIŠTE - LUNGO MARE

ELEKTROINSTALACIJE

-  POSTOJEĆA TS 10 / 0,4 kV
-  PLANIRANA TS 10 / 0,4 kV
-  POSTOJEĆI 10kV KABLOVSKI VOD
-  POSTOJEĆI 10kV NADZEMNI VOD
-  PLANIRANI 10kV KABLOVSKI VOD
-  GRANICA ZONE NAPAJANJA
-  BROJ ZONE NAPAJANJA

CAU
Centar za Arhitekturu i Urbanizam

SKUPŠTINA OPŠTINE BAR

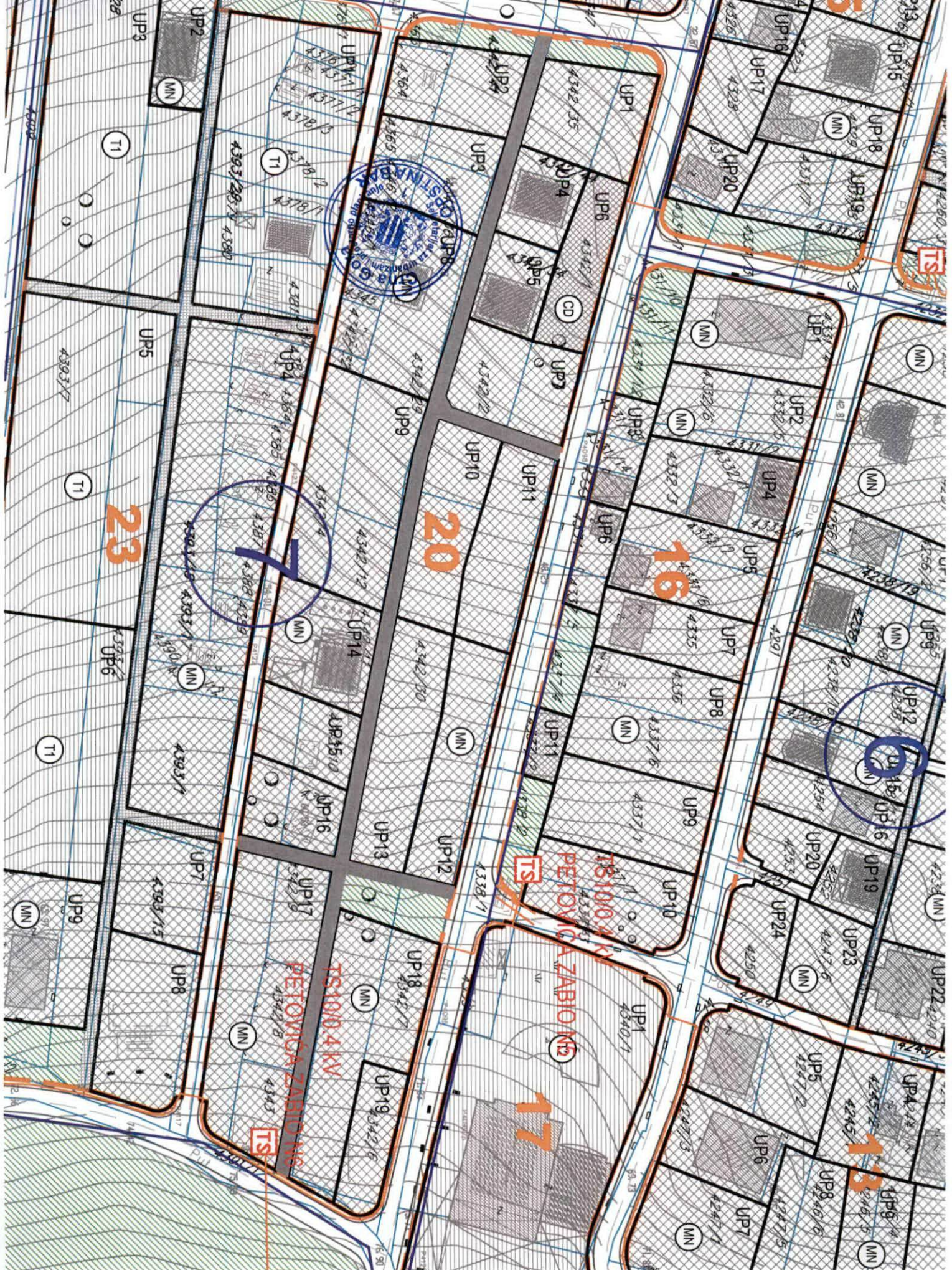
Broj : 030 - 546
Bar, 24.12.2014. godine

PREDSJEDNIK
Osman Subašić, s.r.



detaljni urbanistički plan
"PETOVIĆA Z..."

izvršitelj plana	CAU Centar za Arhitekturu i Urbanizam	
opština	OPŠTINA BAR	
		odobrenje za izradu plana br. 030/14 Bar, 24. decembar 2014. g. opština za urbanizam



23

20

16

7

17

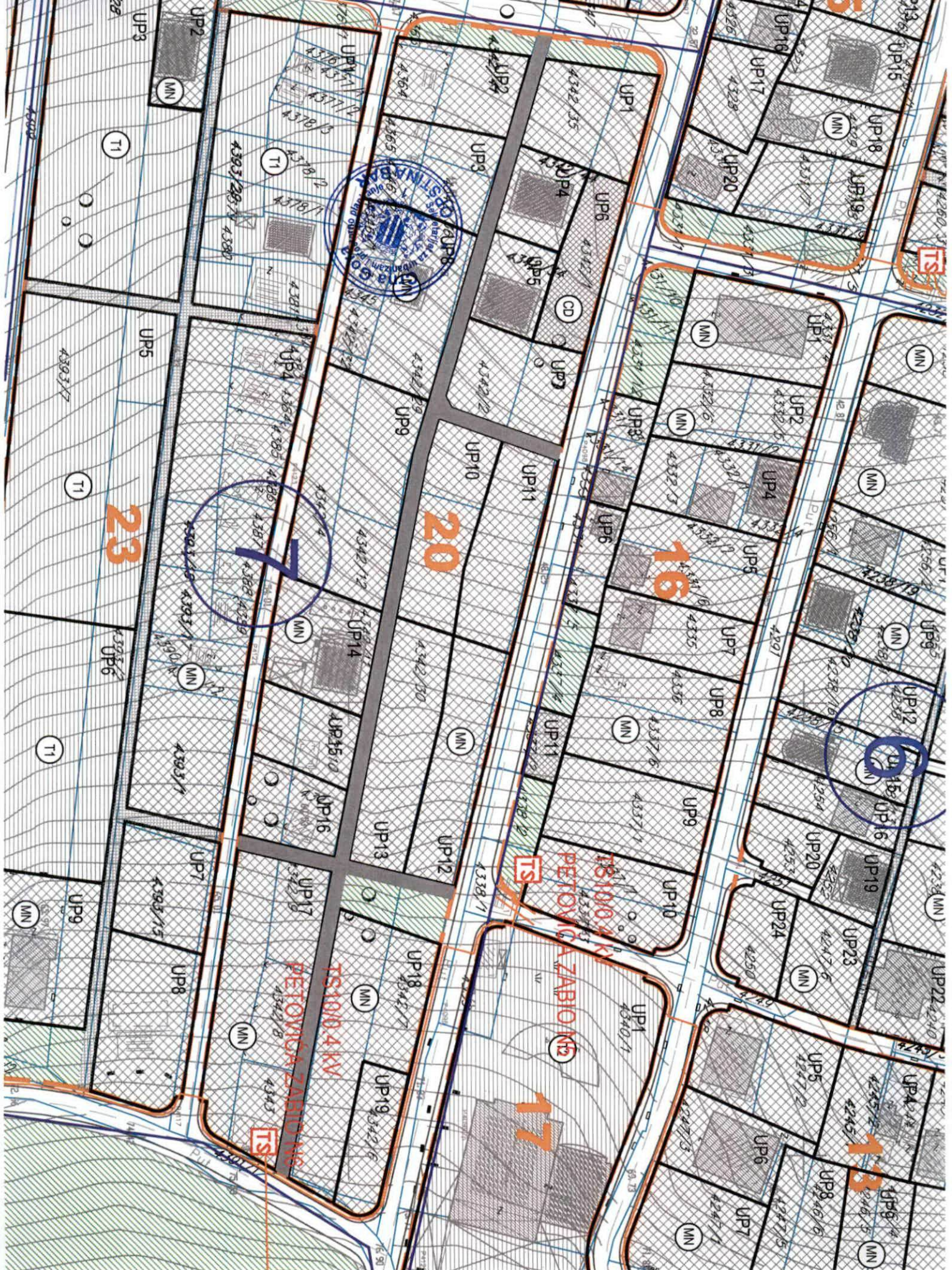
18

PETOVICA ZABION 2

PETOVICA ZABION 2

TS100.4 kv

TS100.4 kv



LEGENDA:

-  GRANICA ZAHVATA PLANA
-  GRANICA MORSKOG DOBRA
-  GRANICA URBANISTIČKE PARCELE
-  BROJ URBANISTIČKE PARCELE
-  BROJ URBANISTIČKOG BLOKA
-  GRANICA URBANISTIČKOG BLOKA
-  POSTOJEĆI OBJEKTI

POVRŠINE ZA PEJZAŽNO UREĐENJE JAVNE NAMJENE

-  SKVER
-  ZELENILU UZ SAOBRAĆAJNICE
-  LINEARNO ZELENILU

POVRŠINE ZA PEJZAŽNO UREĐENJE OGRANIČENE NAMJENE

-  ZELENILU TURISTIČKIH NASELJA
-  ZELENILU ZA TURIZAM (HOTELU)
-  ZELENILU INDIVIDUALNIH STAMBENIH OBJEKATA
-  SPORTSKO REKREATIVNE POVRŠINE
-  ZELENILU POSLOVNIH OBJEKATA

ŠUMSKE POVRŠINE

-  ZAŠTITNE ŠUME

SAOBRAĆAJ

-  SAOBRAĆAJNICA
-  TROTOAR
-  PJEŠAČKE POVRŠINE
-  KOLSKO-PJEŠAČKE POVRŠINE
-  OBALNO ŠETALIŠTE - LUNGO MARE

CAU
Centar za Arhitekturu i Urbanizam

SKUPŠTINA OPŠTINE BAR

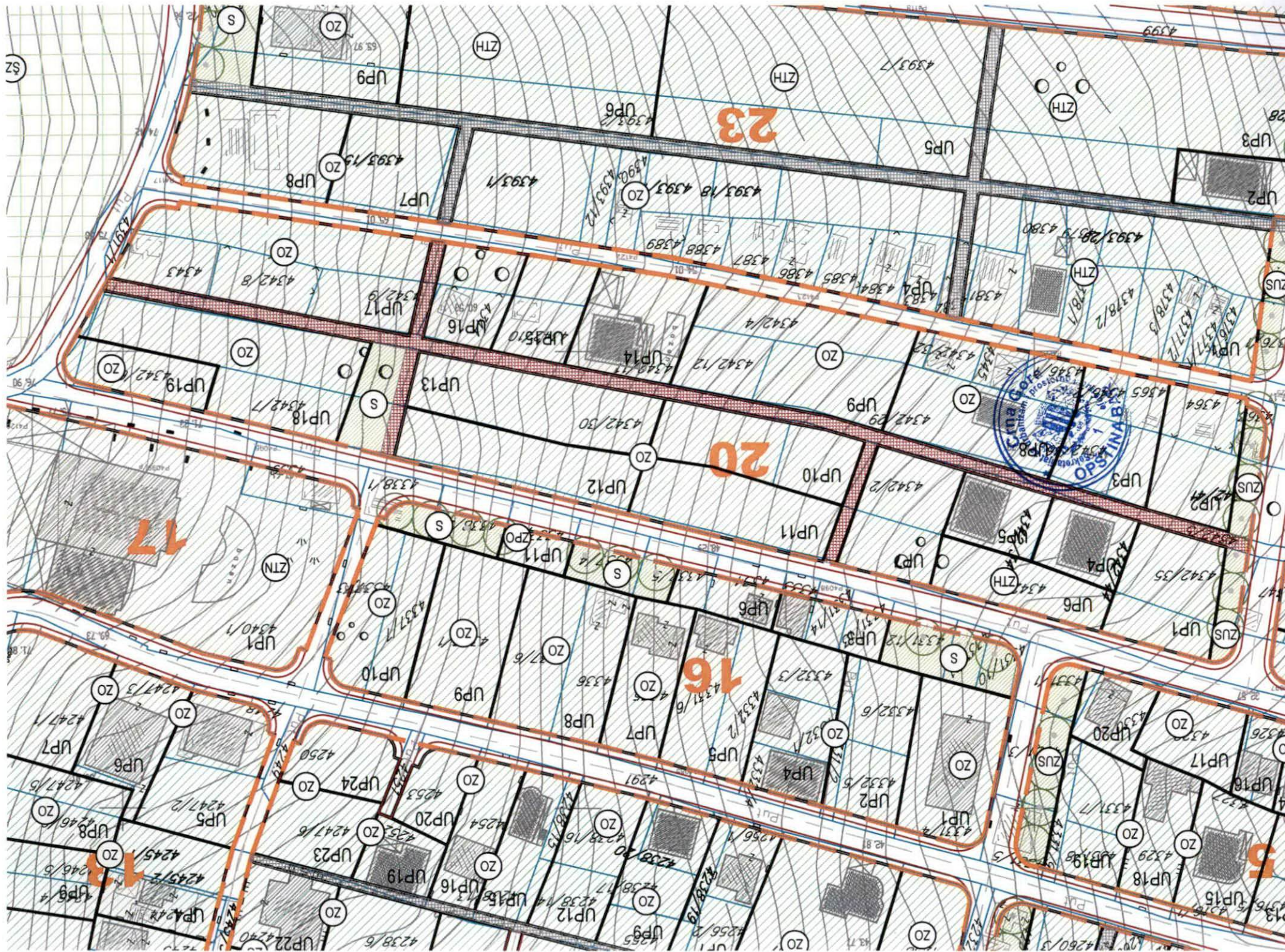
Broj : 030 - 646
Bar, 24.12.2014. godine

PREDSJEDNIK
Osman Subašić, s.r.

detaljni urbanis
"PETOVIĆA"



izradila: CAU Centar za Arhitekturu i Urbanizam	
parište: OPŠTINA BAR	odnosno: 030 - 646 Bar, 24.12.2014. godine



TEHNIČKI USLOVI

Za izradu projektne dokumentacije za priključenje na hidrotehničku infrastrukturu

a) Opšti dio

Vodovod:

- Za registrovanje utroška vode cijelog objekta potrebno je ugraditi vodomjer u šahti u skladu sa tehničkim propisima. Šaht treba da bude lociran u posjedu investitora, 1m od ivice parcele gledajući iz pravca mjesta priključenja na ulični cjevovod. Predvidjeti posebno mjerenje potrošnje vode za stambeni i poslovni dio objekta.
- Mjerenje isporučenih količina vode u objektima koji će se graditi ili postavljati na teritoriji Opštine Bar će se vršiti sledećim vodomjerima:
 - a) U objektima za individualno stanovanje – višestambenim vodomjerima sa mokrim ili suvim mehanizmom klase tačnosti »C« ili više i pripremom za daljinsko očitavanje putem radio veze.
 - b) U objektima za kolektivno stanovanje – višestambenim vodomjerom sa mokrim ili suvim mehanizmom klase tačnosti »C« ili više i sistemom za daljinsko očitavanje putem radio veze.
 - c) U objektima za obavljanje djelatnosti ili za smještaj sa profilom priključka na javni vodovod od 50mm ili većim – kombinovanim elektromagnetnim ili ultrazvučnim vodomjerom istog profila sa mogućnošću daljinskog.
 - d) U poslovnim prostorima u objektu – višestambenim vodomjerom sa mokrim ili suvim mehanizmom klase »C« ili više i sistemom za daljinsko očitavanje putem radio veze i radio frekventnim ventilom ispred vodomjera.
- U objektima za kolektivno stanovanje, vodomjeri se ugrađuju u zajedničkim dijelovima stambene zgrade (hodnicima i holovima) uz obaveznu ugradnju manuelnog magnetnog ventila ispred vodomjera.
- Za objekte sa više od četiri stambene jedinice (stambene zgrade) može se predvidjeti ugradnja kontrolnih vodomjere za svaki ulaz posebno (vertikalno). Vodovodnu šahtu obavezno izvesti sa drenažom, penjalicama i poklopcem tako postavljenim da se vodomjer ne nalazi neposredno ispod otvora poklopca. Za svaku stambenu jedinicu predvidjeti ugradnju mjernih uređaja-vodomjera smještenih u kasetama na etažama, stalno dostupnim za očitavanje, kontrolu i održavanje (max jedan ormar za jedan sprat, uz mogućnost zaključavanja radi obezbjeđenja od oštećenja i krađe vodomjera). Vodomjeri sa horizontalnom osovinom se moraju postaviti isključivo horizontalno, odnosno sa vertikalnom osovinom isključivo vertikalno, sa pravim komadom cijevi 3D-5D ispred vodomjera. Ukoliko se predvidi baštenski hidrant neophodno je odrediti subjekt koji će izmirivati naknadu za utrošenu vodu.
- Kod vodomjera profila Ø50mm i više obavezno se ispred vodomjera ugrađuje zatvarač, hvatač nečistoće, MDK komad, ravni komad za smirenje toka vode, a iza vodomjera ravni komad i zatvarač. Iza vodomjera na koji je spojena hidrantska mreža objekta ili sprinkler sistem za gašenje požara, obavezno se ugrađuje zaštitnik od povratnog toka (nepovratni ventil). Dužina ravnog dijela za smirenje toka ispred i iza vodomjera zavisi o profilu vodomjera. Prilikom dimenzionisanja vodomjernog šahta voditi računa o dimenzijama armatura i fazonskih komada koji se ugrađuju.
- Za vrstu materijala priključka na vodovodnu mrežu predvidjeti PEHD (polietilen) ili PP (polipropilen). Maksimalno dozvoljeni profil priključka

je $\varnothing 100\text{mm}$, pri čemu profil priključka mora biti manji od profila ulične cijevi na koju se planira priključenje.

- o Direktno uzimanje vode iz javne vodovodne mreže preko hidroforskih uređaja, dozvoljeno je samo kod cjevovoda prečnika $\varnothing 200\text{ mm}$ i više. Uređaj za povišenje pritiska kod direktnog spoja na vodovodnu mrežu obavezno mora biti opremljen frekventnom regulacijom. Iz cjevovoda prečnika manjih od $\varnothing 200\text{mm}$ voda za uređaj za povišenje pritiska se može uzimati samo preko zatvorenog prelaznog rezervoara sa slobodnim nivoom vode.
- o Direktno uzimanje vode iz javnog cjevovoda za sprinkler instalaciju (preko priključka za objekat) dozvoljeno je samo u slučaju kada je ulični cjevovod prečnika većeg ili jednakog $\varnothing 250\text{ mm}$. Za prečnike uličnih cjevovoda manjeg od $\varnothing 250\text{ mm}$ potrebno je izgraditi rezervoar dovoljne zapremine za potrebe sprinkler instalacija. Rezervoari se u ovom slučaju pune iz uličnog cjevovoda u skladu sa hidrauličkim proračunom iz projekta.

Fekalna kanalizacija:

- o Profil priključka i pad potrebno je odabrati u skladu sa izvedenim hidrauličkim proračunima, kao i na osnovu raspoloživih geodetskih kota. Minimalni profil priključka na gradsku kanalizacionu mrežu je $\varnothing 160\text{mm}$.
- o Sva neophodna geodetska mjerenja i uzdužne profile, predvidjeti tehničkom dokumentacijom.
- o Gradski sistem kanalizacione mreže je separatan, tako da se ne dozvoljava upuštanje atmosferskih voda u fekalnu kanalizaciju i obrnuto
- o Nije dozvoljeno gravitaciono priključenje podrumskih i suterenskih etaža objekta na fekalnu kanalizaciju.
- o Prilikom izrade projekta u dijelu ispuštanja otpadnih voda uzeti u obzir sve specifičnosti korisnika kanalizacije (kapacitet i tehnologija proizvodnje, količina, sastav i dinamika ispuštanja otpadnih voda, mogućnost recirkulacije i dr.), kao i ispoštovati "Pravilnik o kvaliteti i sanitarno-tehničkim uslovima za ispuštanje otpadnih voda u recipijent i javnu kanalizaciju, načinu i postupku ispitivanja kvaliteta otpadnih voda, min. broju ispitivanja i sadržaju izvještaja o utvrđenom kvalitetu otpadnih voda" (Sl. List CG br.45/08,9/10 i 26/12)
- o Za materijal za izradu priključka na fekalnu kanalizaciju predvidijeti atestirane PVC kanalizacione cijevi za uličnu kanalizaciju (tjemene nosivosti min SN4) ili PP (polipropilen).
- o Reviziona okna mogu biti kružnog ili četvrtastog poprečnog presjeka, monolitne AB, montažne AB i poliesterske izrade.
- o Na mjestima gdje je moguć uticaj morske vode predvidijeti šahte od poliestera.

Atmosferska kanalizacija

- o Neophodno je izvesti proračun oticanja sa predmetne parcele, krovova i uređenih površina i odabrati adekvatan profil priključka.
- o Sa izvršenim geodetskim mjerenjima, dati uzdužne profile odvodnih kanala i raspoložive padove samog priključka.
- o Reviziona okna i kišne slivnike projektovati u skladu sa tehničkim propisima za ovu vrstu djelatnosti.
- o Za materijal za izradu priključka na atmosfersku kanalizaciju predvidijeti PVC ili PE (polietilen).
- o Predvidjeti separatore za prečišćavanje voda sa parkinga i saobraćajnica, prije upuštanja ovih voda u gradsku atmosfersku kanalizaciju. Isto važi za sve zatvorene prostore u objektu koji služe za parkiranje automobila (garaže) površine veće od 50m^2 .
- o Reviziona okna mogu biti kružnog ili četvrtastog poprečnog presjeka, monolitne AB, montažne AB i poliesterske izrade.

- o Na mjestima gdje je moguć uticaj morske vode predvidjeti šahte od poliestera

b) Postojeće hidrotehničke instalacije

- o U slučaju da je u granicama urbanističke parcele trasirana postojeća vodovodna cijev, koja se zadržava u planskom dokumentu, ili je planirana izgradnja nove mreže, neophodno je pridržavati se odredbi »Pravilnika o određivanju i održavanju zona i pojaseva sanitarne zaštite izvorišta i ograničenjima u tim zonama« („Službeni list Crne Gore“, br. 66/09 od 2. oktobra 2009.god.
Član. 32 - Pojas sanitarne zaštite određuje se oko glavnih cjevovoda i u zavisnosti od konfiguracije terena iznosi po 2m od osovine cjevovoda sa obje strane, a za cjevovode za vodosnabdijevanje do 200 stanovnika po 1m od osovine cjevovoda sa obje strane. U pojasu zaštite nije dozvoljena izgradnja objekata, postavljanje uređaja i vršenje radnji koje na bilo koji način mogu zagaditi vodu ili ugroziti stabilnost cjevovoda.
Za cjevovode profila DN 200mm i veće, u slučaju izgradnje objekata na trasi cjevovoda u zoni sanitarne zaštite, neophodno je obezbijediti slobodan prostor svijetlog otvora širine 4,0m i visine 3,0m.
- o Ako u granicama urbanističke parcele već postoji ili je planirana izgradnja fekalnog odnosno atmosferskog kolektora, nije dozvoljena izgradnja objekata, postavljanje uređaja i vršenje radnji u pojasu od 2m od osovine kolektora, koje na bilo koji način mogu ugroziti stabilnost cjevovoda.

c) Posebni dio

Priključenje na hidrotehničku infrastrukturu

- o Priključenje objekta na hidrotehničku infrastrukturu (vodovod, fekalnu i atmosfersku kanalizaciju) predvidjeti u skladu sa prostorno planskim dokumentom faza hidrotehnika.

d) Tehnička opremljenost projekta hidrotehničkih instalacija


I) Projekat unutrašnjih instalacija objekta

- Projekat treba da sadrži sve tekstualne i grafičke priloge za glavni projekat u skladu sa Pravilnikom o načinu izrade i sadržini tehničke dokumentacije. Projekat unutrašnjih instalacija vodovoda i kanalizacije treba izraditi u skladu s pravilima struke i odredbama važeće zakonske regulative, a mora obuhvatiti interne instalacije vodovoda i kanalizacije.

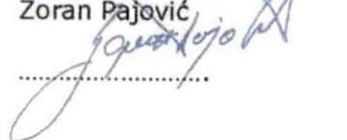
II) Projekat uređenja

- U projektu dostaviti preglednu situaciju u odgovarajućoj razmjeri sa jasno naznačenim mjestom priključenja na gradsku ulični vodovodnu i kanizacionu mrežu.
- Na situaciji prikazati položaj sa naznačenim međusobnim rastojanjem planiranog objekta od postojećih i planiranih hidrotehničkih instalacija.
- Projektom obavezno prikazati detalj vodomjernog šahta - vodoinstalaterski i građevinski, sa specifikacijom i pravim dimenzijama fazonskih komada i armatura da bi dokazali usvojene dimenzije, osnovu i presjek kao i njegovu lokaciju na situaciji.

321 Tehnički direktor,
Alvin Tombarević



Izvršni direktor,
Zoran Pažović





Broj: UPI 14-341/23-212/1

Bar, 24.03.2023. godine

Sekretarijat za komunalne poslove i saobraćaj, na osnovu člana 17 Zakona o putevima („Sl. list Crne Gore“, br. 82/20,140/22), člana 74 Zakona o planiranju prostora i izgradnji objekata („Sl. list Crne Gore“, br. 64/17, 44/18, 63/18, 82/20 i 86/22, 04/23), člana 12 Odluke o opštinskim i nekategorisanim putevima na teritoriji opštine Bar („Sl. list Crne Gore – opštinski propisi“, br. 46/16), člana 12 Odluke o organizacije i načinu rada lokalne uprave („Sl. list Crne Gore – opštinski propisi“, br. 40/18, 60/22 i 005/23), d o n o s i:

R J E Š E N J E

Utvrđuju se opšti saobraćajno-tehnički uslovi za izradu tehničke dokumentacije za izgradnju stambenih, poslovnih i turističkih objekata u zahvatu planske dokumentacije Opštine Bar, i to:

1. Priključak UP na javnu saobraćajnicu projektovati u skladu sa planskim dokumentom;
2. Urbanistička parcela mora da ima jedan kolski ulaz/izlaz na javnu saobraćajnicu predviđenu planskim dokumentom;
3. Širinu priključka projektovati u zavisnosti od usvojenog mjerodavnog vozila;
4. Mjerodavno vozilo se definiše na osnovu potrebe prilaznog puta, odnosno u zavisnosti od planiranog sadržaja na parceli;
5. Radijuse krivina pri ulasku/izlasku na UP dimenzionisati prema normativima za usvojeno mjerodavno vozilo;
6. Ukoliko je parceli omogućen pristup sa više saobraćajnica, isti je potrebno planirati sa saobraćajnice nižeg ranga;
7. Na priključku na put obezbijediti odgovarajuću preglednost za učesnike u saobraćaju;
8. Voditi računa o spoju prilaznog i javnog puta, za sami priključak koristiti materijale koji odgovaraju materijalima puta na koji se priključuje;
9. Uzdužne profile priključka prilagoditi terenu i okolnim objektima, uz obavezno postizanje poprečnih i podužnih nagiba potrebnih za odvođenje atmosferskih voda;
10. Parkiranje riješiti u okviru UP saglasno važećim normativima;
11. Parking mjesta, u zavisnosti od načina parkiranja (podužno, koso, upravno), dimenzionisati u skladu sa važećim normativima;
12. Horizontalnu i vertikalnu signalizaciju na UP projektovati u zavisnosti od namjene parcele i očekivanog intenziteta saobraćaja;
13. Za svaku UP obavezno uraditi saobraćajno-tehničku dokumentaciju – fazu saobraćaja;
14. Saobraćajno-tehničku dokumentaciju uraditi u skladu sa važećim standardima, tehničkim uputstvima i normativima iz predmetne oblasti;
15. Ovi saobraćajno-tehnički uslovi su sastavni dio UT-uslova za izradu tehničke dokumentacije za izgradnju stambenih, poslovnih i turističkih objekata koji se nalaze u zahvatu planske dokumentacije Opštine Bar.

O b r a z l o ž e n j e

Članom 17 Zakona o putevima („Sl. list Crne Gore“, br. 82/20, 86/22) propisano je da organ uprave izdaje saobraćajno-tehničke uslove za priključenje na javni put, pri čemu predmetne uslove za opštinske puteve izdaje nadležni organ lokalne uprave.

Članom 12 Odluke o opštinskim i nekategorisanim putevima na teritoriji opštine Bar („Sl. list Crne Gore – opštinski propisi“, br. 46/16) je propisano da organ lokalne uprave nadležan za poslove saobraćaja izdaje saobraćajno-tehničke uslove za priključenje na opštinski ili nekategorisani put.

Članom 12 Odluke o organizaciji i načinu rada lokalne uprave („Sl. list Crne Gore – opštinski propisi“, br. 040/18, 060/22, 005/23) je propisano da Sekretarijat za komunalne poslove i saobraćaj, pored ostalog, vrši poslove koji se odnose na izdavanje saobraćajno – tehničkih uslova za projektovanje priključaka na opštinski i nekategorisani put.

Članom 74 stav 5 Zakona o planiranju prostora i izgradnji objekata („Sl. list Crne Gore“, br. 64/17, 44/18, 63/18, 82/20 i 86/22, 04/23) je propisano da uslove koje prema posebnim propisima izdaje organ za tehničke uslove, a koji su neophodni za izradu tehničke dokumentacije, kao i list nepokretnosti i kopiju katastarskog plana pribavlja Ministarstvo, odnosno nadležni organ lokalne samouprave. Shodno članu 5 stav 1 alineja 16, organ za tehničke uslove je, pored ostalih, organ lokalne uprave nadležan za poslove saobraćaja.

Imajući u vidu naprijed navedene propise, odlučeno je kao u dispozitivu Rješenja.

Rješenje je donijeto bez izjašnjenja stranke o rezultatima ispitnog postupka iz razloga jer je utvrđeno da se Rješenje donosi u korist stranke.

Upustvo o pravnoj zaštiti: Protiv ovog Rješenja može se izjaviti žalba Glavnom administratoru Opštine Bar u roku od 15 dana od dana prijema istog. Žalba se ulaže preko ovog organa i taksira se sa 3 € administrativne takse.

Samostalni savjetnik III za saobraćaj,
Milan Andrijašević



Dostavljeno: Sekretarijatu za urbanizam i prostorno planiranje; u spise; a/a.

Kontakt tel.: 030/311-561

E-mail: sekretarijat.kps@bar.me

PODRUČNA JEDINICA
BAR

Broj: 102-919-26605/2024

Datum: 01.08.2024.

KŌ: KUNJE

Na osnovu člana 173 Zakona o državnom premjeru i katastru nepokretnosti ("Sl. list RCG" br. 29/07, "Sl. list CG" br. 73/10, 032/11, 040/11, 043/15, 037/17 i 17/18), postupajući po zahtjevu , , za potrebe izdaje se

LIST NEPOKRETNOSTI 3504 - IZVOD

Podaci o parcelama									
Broj	Podbroj	Broj zgrade	Plan Skica	Datum upisa	Potes ili ulica i kućni broj	Način korišćenja Osnov sticanja	Bon. klasa	Površina m ²	Prihod
4342	6		4 4	20/06/2022	PETROVIĆA ZABIO	Sume 5. klase DIOBA		296	0.15
								296	0.15

Podaci o vlasniku ili nosiocu			
Matični broj - ID broj	Naziv nosioca prava - adresa i mjesto	Osnov prava	Obim prava
0209956220056	PETROVIĆ SEDAT PODGRAD BR.75 Bar	Svojina	1/1

Ne postoje tereti i ograničenja.

Naplata takse je oslobođena na osnovu člana 17 Zakona o administrativnim taksama ("Sl. list CG, br. 18/19). Naplata naknade oslobođena je na osnovu člana 174 Zakona o državnom premjeru i katastru nepokretnosti ("Sl. list RCG" br. 29/07, "Sl. list CG" br. 73/10, 032/11, 040/11, 043/15, 037/17 i 17/18).


Načelnik
Mustafagić

Mrdjan Kovačević dipl.pravnik



KOPIJA PLANA

Razmjera 1: 1000

4
650
800
00859
00859
S

4
650
800
00859
00859

4
650
700
00859
00859

4342/6 4
650
700
00859
00859

4
650
600
00859
00859



IZVOD IZ DIGITALNOG PLANA

Obradio:
Mustafagić

2. Ovjerava
Službeno lice:
Mustafagić